

PROGRAM HOSPODÁRSKEHO A SOCIÁLNEHO ROZVOJA OBCE JABLONOVÉ

objednávateľ:

Obec Jablonové

Obecný úrad Jablonové, Jablonové 92, 013 52 Jablonové

IČO: 321 338

Štatutárny orgán: Bc. Jaroslav Paiš – starosta obce

spracovateľ:

Euro Dotácie, s. r. o.

Národná 23, 010 01 Žilina

IČO: 36 438 766

DIČ: 2022122520 IČ DPH: SK2022122520

Štatutárny orgán: Ing. Peter Sládek - konateľ

Autorský kolektív:

vedúci kolektívu: Mgr. Roman Miškovič

spracovatelia: Ing. Monika Košútová

Ing. Juraj Bielik

Ing. Miroslav Škvarna

grafické spracovanie: Ing. Martin Chachula

© Obec Jablonové

OBSAH ŠTÚDIE

1	ÚVOD	6
2	ZÁKLADNÉ ÚDAJE	7
2.1	CHARAKTERISTIKA OBCE	7
2.2	HISTÓRIA OBCE	7
2.3	INSÍGNIE OBCE	8
3	PRÍRODNÉ PODMIENKY	9
3.1	VYMEDZENIE ÚZEMIA, POLOHA	9
3.2	GEOLOGICKÝ VÝVOJ A GEOLOGICKÁ STAVBA	9
3.3	GEOMORFOLÓGIA A RELIÉF	10
3.4	KLIMATICKÉ POMERY	11
3.5	HYDROLOGICKÉ POMERY	11
3.6	PÔDNE POMERY	11
3.7	RASTLINSTVO A ŽIVOČÍŠTVO	12
3.8	OCHRANA ŽIVOTNÉHO PROSTREDIA	13
4	INFRAŠTRUKTÚRA OBCE	16
4.1	DOPRAVNÁ INFRAŠTRUKTÚRA	16
4.1.1	CESTNÁ DOPRAVA	16
4.1.2	PRÍMESTSKÁ DOPRAVA	17
4.1.3	ŽELEZNIČNÁ DOPRAVA	17
4.1.4	LETECKÁ DOPRAVA	18
4.2	TECHNICKÁ INFRAŠTRUKTÚRA	18
4.2.1	ELEKTRIFIKÁCIA A VEREJNÉ OSVETLENIE	18
4.2.2	PLYNOFIKÁCIA	19
4.2.3	VODOVOD A KANALIZÁCIA	19
4.2.4	TELEKOMUNIKÁCIE	19
4.2.5	ODPADOVÉ HOSPODÁRSTVO	19
4.3	SOCIÁLNA INFRAŠTRUKTÚRA	19
4.3.1	DOMOVÝ A BYTOVÝ FOND	19
4.3.2	ŠKOLSTVO	20
4.3.3	ZDRAVOTNÍCTVO A SOCIÁLNA POMOC	20
4.3.4	ŠPORT	20
4.3.5	KULTÚRA	20
5	OBYVATEĽSTVO	21
5.1	DEMOGRAFICKÝ VÝVOJ	21
5.2	VEKOVÁ ŠTRUKTÚRA OBYVATEĽSTVA	22
5.3	VZDELANOSTNÁ ŠTRUKTÚRA OBYVATEĽSTVA	22
5.4	NÁRODNOSTNÁ A NÁBOŽENSKÁ ŠTRUKTÚRA OBYVATEĽSTVA	22
5.5	ŠTRUKTÚRA OBYVATEĽSTVA PODĽA EKONOMICKEJ AKTIVITY	23
6	HOSPODÁRSTVO	24
6.1	HOSPODÁRENIE OBCE	24
6.2	PODNIKATEĽSKÉ SUBJEKTY V OBCI A ICH ŠTRUKTÚRA	25
7	CESTOVNÝ RUCH	26
8	ANALÝZY SWOT	29
8.1	INFRAŠTRUKTÚRA A ŽIVOTNÉ PROSTREDIE	29
8.2	ĽUDSKÉ ZDROJE	30

8.3	PODNIKATEĽSKÝ SEKTOR	31
8.4	KULTÚRA, ŠPORT, VOENÝ ČAS	32
8.5	FAKTORY ROZVOJA A KĹÚČOVÉ DISPARITY	33
9	VÍZIA A STRATÉGIA ROZVOJA OBCE	35
10	STRATEGICKÉ DOKUMENTY	43
10.1	NADREGIONÁLNE STRATEGICKÉ DOKUMENTY	43
10.2	NÁRODNÉ STRATEGICKÉ DOKUMENTY	44
11	ZÁVER	45

ZOZNAM TABULIEK

Tabuľka č. 1 - Počet domov/bytov v obci Jablonové (2006)	20
Tabuľka č. 2 - Základné demografické charakteristiky obce Jablonové (k 31.12.2005)	21
Tabuľka č. 3 - Vekové zloženie obyvateľstva obce Jablonové (31.08.2007)	22
Tabuľka č. 4 - Národnostné a náboženské zloženie obyvateľstva obce Jablonové (2006)	22
Tabuľka č. 5 - Obyvateľstvo obce Jablonové z hľadiska ekonomickej aktivity (SODB 2001)	23
Tabuľka č. 6 - Výmera jednotlivých kategórií plôch na území obce Jablonové	24
Tabuľka č. 7 - Rozpočet obce Jablonové (v tis. Sk)	24
Tabuľka č. 8 - Ekonomické subjekty pôsobiace v obci podľa OKEČ (2006)	25
Tabuľka č. 9 - Pamiatky Žilinského kraja vzhľadom na obec Jablonové	28

ZOZNAM OBRÁZKOV

Obrázok č. 1 - Kataster obce Jablonové	9
Obrázok č. 2 - Geomorfologické pomery v okolí obce Jablonové	10
Obrázok č. 3 - Klimatické pomery v okolí obce Jablonové	11
Obrázok č. 4 - Pôdne pomery v okolí obce Jablonové	12
Obrázok č. 5 - Pôvodné rastlinné spoločenstvá v okolí obce Jablonové	13
Obrázok č. 6 - Chránené lokality a územia v okolí obce Jablonové	14
Obrázok č. 7 - Cestná sieť v okolí obce Jablonové	17
Obrázok č. 8 - Dostupnosť atraktivít z východiskového bodu v obci Jablonové	27

1 ÚVOD

Program hospodárskeho a sociálneho rozvoja (ďalej PHSR) obce Jablonové je strednodobý strategický dokument, ktorý na základe analýzy hospodárskeho a sociálneho rozvoja obce stanovuje jeho strategické ciele a priority. Je prostriedkom na napĺňanie vízie ďalšieho smerovania rozvoja obce. Programom hospodárskeho a sociálneho rozvoja obce Jablonové sa uskutočňuje podpora rozvoja na úrovni miestnej samosprávy s dôrazom na sociálnu, ekonomickú a kultúrnu sféru. Je to program cielených opatrení, navrhnutý pre oživenie sociálneho, ekonomického a kultúrneho rozvoja obce Jablonové, ktorý na základe výsledkov ročného hodnotenia bude priebežne aktualizovaný a dopĺňovaný.

Bol spracovaný na základe zákona Národnej rady SR č. 503/2001 Z. z. o podpore regionálneho rozvoja (vznp.), ktorý definuje Program hospodárskeho a sociálneho rozvoja obce ako strednodobý programový dokument, obsahujúci analýzu hospodárskeho a sociálneho rozvoja obce, hlavné smery jej vývoja, ustanovenie cieľov, prvoradých potrieb a úloh vo všetkých oblastiach života obce. Súčasťou programu je aj návrh jeho administratívneho a finančného zabezpečenia. Zákon stanovuje aj úlohy, týkajúce sa vypracovávania, schvaľovania, zabezpečenia plnenia a pravidelného vyhodnocovania predmetného programového dokumentu. Pri spracovaní programu boli rešpektované zásady regionálnej politiky vlády Slovenskej republiky a princípy regionálnej politiky Európskej únie zakotvené najmä v nariadení Rady (ES) č. 1266/1999 (nariadenie o štrukturálnych fondoch). Program nadväzuje na platný územný plán obce.

2 ZÁKLADNÉ ÚDAJE

2.1 CHARAKTERISTIKA OBCE

NÁZOV OBCE	Jablonové
SÍDLO OBCE	OcÚ Jablonové, Jablonové 92, 013 52 Jablonové
VYŠŠÍ ÚZEMNÝ CELOK	Žilinský samosprávny kraj
OKRES	Bytča
TELEFÓNNE SMEROVACIE ČÍSLO	041
PRVÁ PÍSOVNÁ ZMIENKA	1 268
NADMORSKÁ VÝŠKA (m)	340 m.n.n
VÝMERA (m²)	4 228 455
POČET OBYVATEĽOV	855
HUSTOTA	202 obyvateľov na km ²

2.2 HISTÓRIA OBCE

Prvá písomná správa o Jablonovom je v listine vydané konventom Križovníkov Sv. Štefana v Ostrihome v roku 1268. Určujú sa v nej hranice chotára Hrabovského, ktoré vlastními boli Gurgus a jeho syn Bedech. Majetok odstúpili Oltumanovi, ktorý sa stal ich zaťom a švagrom. Hranica Hrabovského začínala na Bačovej holi, kde bol potok zvaný Hlboké. Odtiaľ išla na juh ku Kamennej bráne k územiu Chebka zo Súľova. Potom po jednom vršku smerovala k Roháču a od Roháča k platanovitému stromu, ktorý sa ľudovo nazýva javor. Pri metácii sa ďalej spomínajú zeme Jabluna a Granna, ktoré patrili šľachticovi menom Gude. Tullus a Gude boli pri metácii osobne prítomní a nevzniesli nijaké námietky.

V tejto listine sa vyskytujú aj údaje o menách a miestnych názvoch, ktoré svedčia o slovenskosti tohto územia a obyvateľstva, ktoré na ňom žilo. Je tiež priamym dokladom o osídlení v okolí Bytče a Predmiera vzápätí po páde a odchode Tatárov.

Podrobnejšie sa hovorí o obci Jablonové v listine sedmohradského vojvodu Čtibora, vydané v Trenčíne 8. septembra 1480. Čtibor bol okrem iného županom Trenčianskej stolice a pánom celého Váhu. Listina potvrdzuje majetkovú transakciu, ktorá znamenala odovzdanie Jablonového Petrovi Butorovi z Maršovej a jeho synom Blažejovi, Mikulášovi, Jánovi a Tomášovi. Predmetom doväcšie boli obrábané a neobrábané polia, pasienky, lúky, vrchy, lesy, háje, vodné zdroje, poľovačky, rybačky, mlyny, a čo je dôležité, aj obyvateľstvo, ktoré tu bývalo. Peter Butora bol vlastne jedným zo zakladateľov rodu Maršovský.

Jablonové sa potom z prítmnia dokumentov vynára až koncom 15. storočia v súvislosti s nedorozumeniami a spormi o hranice pozemkov. Svedectvo o chotárnom spore medzi obcami Predmier a Jablonové podáva Nitrianska kapitula 1. mája 1498. Ján Podmanický a Václav, syn Gašpara z Maršovej, sa osobne dostavili pred kapitolu a dohodli sa na vyznačení chotárnych hraníc, ktoré sú v doklade podrobne popísané. Z Jablonového viedla vtedy do Predmiera dobrá cesta, ktorá bola oporou pri určovaní hranice. V listine sa vyskytujú skomolené slovenské názvy chotárnych častí ako vrch Hraboka, Nadawky, Dworyscze, vršok Gedle, zeme Hradky a Lany, vrch Holezen, viackrát sa spomína Jablonovský potok.

Počet obyvateľstva v dedine sa podstatne nemenil. V roku 1828 ich tu žilo 272, ale iba v 31 domoch, teda v stiesnených pomeroch. Ďalšia urbárska konštrukcia s v Jablonovom uskutočnila 10. septembra 1828. Zemepánmi tu vtedy boli Karol Maršovský, starší a mladší. Zdrojom obživy obyvateľstva bolo poľnohospodárstvo. Pestovala sa tu pšenica, žito, jačmeň a ovos. Vo výseve

prevažovali jariny. Poľnohospodárske prebytky obyvateľstvo speňažovalo na trhoch v Bytči. Postupne sa tu začalo rozmáhať mliečne hospodárstvo. Súpis z roku 1828 eviduje 43 daňových poplatníkov. Zaznačené sú aj dve židovské rodiny a to Milich a Spitz. Z jednotlivých kategórií poddanského obyvateľstva tu žilo 9 sedliakov, 29 železiarov a 5 podželeziarov. V dedine bolo podľa tejto konskripcie 38 domov. Ich počet v súpisoch kolíše.

2.3 INSÍGNIE OBCE

Medzi insígnie obce patria predovšetkým:

- erb
- vlajka
- pečať

Erb je vytvorený podľa zaužívaných heraldických pravidiel, jednotlivé súčasti erbu sú štandardizované a majú vlastnú terminológiu. Základnou plochou erbu je štít, kde sa umiestňujú znamenia erbu. Jedná sa o tinktúry alebo figúry.

Insígniami obce Jablonové sú erb, vlajka a pečať. Znakom obce je jednorožec, bájne mystické zviera pochádzajúce z Orientu, zobrazený ako kôň, z ktorého čela vyrastá jeden dlhý roh, má koziu briadku a kravský dvojité chvost. Toto divé zviera mohla skrotiť iba čistá panna. Je chápaný ako symbol čistoty a nevinnosti, ale tiež ako symbol hojnosti a plodnosti.



Zdroj: Obecný úrad Jablonové

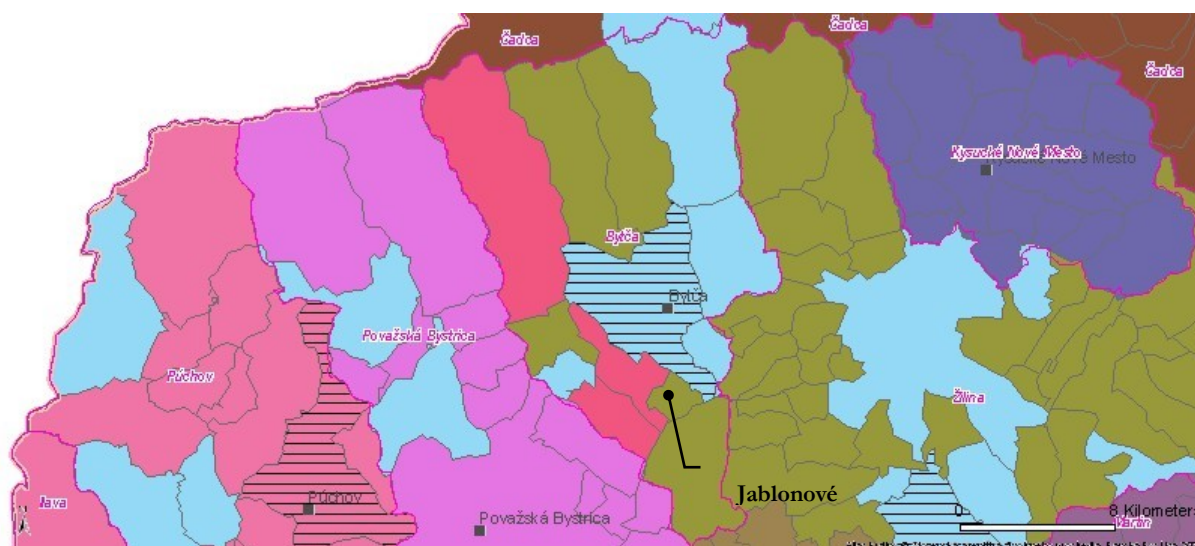
Od roku 1994 používa obec svoj erb a vlajku. Erb obce tvorí červený štít, kde na zelenej pažiti je medzi dvomi zelenými kríčkmi strieborný, doľava otočený jednorožec so zlatou zbrojou v skoku. Erb vychádza z historického základu, podobne ako pečať, ktorá sa používala už v 18. storočí. V rokoch 1873-1880 má obec svoju pečať o priemere 25 mm s jednorožcom, stojacim na zadných nohách, smerujúcim do pravej strany s textom Jablonové. Na druhej pečati z rokov 1884-1886 o priemere 25 mm je jednorožec, stojací na zadných nohách, smerujúci do ľavej strany s textom Jablono Falva. Obecná pečať získala historickým vývojom svoju súčasnú podobu. Vlajka obce má štyri pruhy – biely, žltý, červený a zelený. Je ukončená tromi cípmi.

3 PRÍRODNÉ PODMIENKY

3.1 VYMEDZENIE ÚZEMIA, POLOHA

Obec Jablonové patrí hľadiska územno-správneho členenia do Žilinského kraja, okres Bytča (49°10'58" severnej geografickej šírky a 18°34'23" východnej dĺžky). Nachádza sa v bezprostrednej blízkosti okresného mesta (6,4 km) a 22,2 km juhozápadne od krajského mesta v blízkosti medzinárodnej cesty E 50 (úsek cesty I. triedy č. I/61), 21 km vzdušnou čiarou od českých a 39 km od poľských hraníc. Priamo obcou prechádza cesta III. triedy č. III/06138. Obec leží v doline potoka Hradnianka pod bralami Súľovských vrchov. Katastrálne územie leží v nadmorskej výške 320–702 m n. m. (nadmorská výška stredu obce 340 m n. m.), v jeho juhozápadnej časti sa nachádza vrch Hradište (600 m n. m.) a na severovýchodnom okraji vrch Brada (816 m n. m.). Rozlohou 2,2 km² a počtom obyvateľov 855 sa radí medzi malé až stredne veľké obce.

Obrázok č. 1 - Kataster obce Jablonové



Zdroj: Atlas krajiny SR, 2002

3.2 GEOLOGICKÝ VÝVOJ A GEOLOGICKÁ STAVBA

Obec Jablonové leží v Súľovských vrchoch. Súľovské vrchy z geologického a geomorfologického hľadiska patria do Alpsko-Himalájskej sústavy, subprovincie Vnútorne Západné Karpaty, Fatransko-Tatranskej oblasti. V minulosti boli súčasťou celku Strážovské vrchy, v súčasnosti sú samostatným geomorfologickým celkom. Rozprestierajú sa severne od Strážovských vrchov medzi údolím Rajčianky a Váhom približne v trojuholníku miest Žilina – Považská Bystrica – Rajec.

Geomorfologický celok Súľovské vrchy tvoria tri odlišné podcelky: Súľovské skaly, Skalky, Manínska vrchovina. Pohorie má typickú brachyvráskovú štruktúru. Výplň synklinál tvoria tret'ohorné súvrstvia (súľovské zlepenec, šošovky numulitových vápencov) a flyš. V antiklinálach vystupujú druhohorné horniny krížňanského a chočského príkrovu. Súľovské vrchy sa vyznačujú výnimočnou pestrosťou povrchových tvarov. Ich vznik bol podmienený deštrukciou súľovských zlepenecov, ktoré vznikli v mori, ktoré počas starších tret'ohôr (paleogén) transgredovalo a zalievalo centrálnu Západné Karpaty. Jeho brehy, v čase keď sa ukladal zlepenec, boli tvorené hlavne druhohornými karbonátmi. Tieto strmé skalnaté brehy a útesy za svoj vznik vďačili tektonickej aktivite: razantnému výzdvihu vtedajšieho skalnatého pobrežia, resp. poklesu morského pobrežia. Pobrežné karbonátové útesy sa rozpadávali a

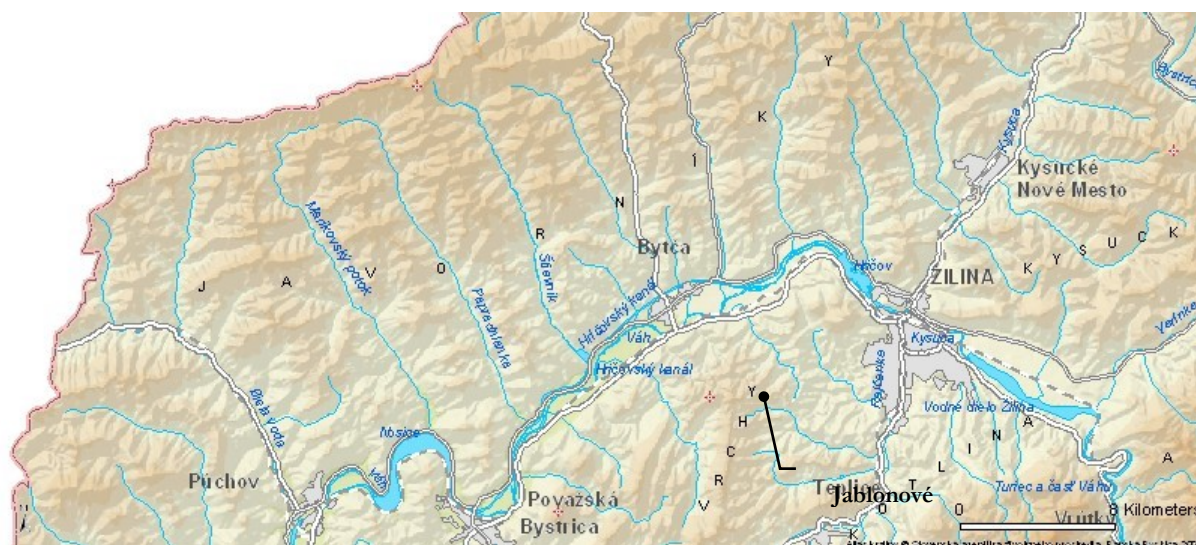
opadávali. Úlomky opracovalo váľaním vlnenie alebo príbrežné prúdenie. Spevnením okruhliakov vznikol zlepenec.

Na základe geologického zloženia podložia je pravdepodobný výskyt podzemnej termálnej vody v priestoroch ukončenej ťažby kameňa na konci obce. Ako možnosť využitia sa predpokladá: využitie na rekreačné účely, pri dostatočnej výdatnosti aj na zásobovanie obce teplom (vykurovanie obytných domov) a vykurovanie obecných budov. Predpokladom využitia potenciálneho termálneho prameňa je záujem investora, ktorý by sa podieľal na financovaní geotermálneho vrtu, ktorý by určil možné využitie a výdatnosť zdroja. S investorom je potrebné počítať aj pri následnom využití tepelného zdroja na vyššie uvedené možnosti.

3.3 GEOMORFOLÓGIA A RELIÉF

Súľovské vrchy sú atraktívnou a vyhľadávanou lokalitou stredného Považia. Dominuje im najvyšší vrch Veľký Manín so svojimi 891 m n. m. V západnej časti prechádzajú Súľovské vrchy do pseudokrasových tvarov známych ako skalné mesto. Možno tam nájsť Obrovskú bránu (známu tiež ako Skalná), Súľovskú bránu – tiesňavu, Gotickú bránu, Kamenný hrb, Hlbocký alebo tiež Súľovský vodopád. Erózia odstránila málo odolné horniny, vznikli tak doliny so strmými skalnými zrázmi a ostré hrebene, ktoré ich rozdeľujú. Zaujímavý reliéf tvoria Súľovské vrchy v oblasti vrchu Brada, Súľovskej tiesňavy a Veľkej skaly.

Obrázok č. 2 - Geomorfológické pomery v okolí obce Jablonové



Zdroj: Atlas krajiny SR, 2002

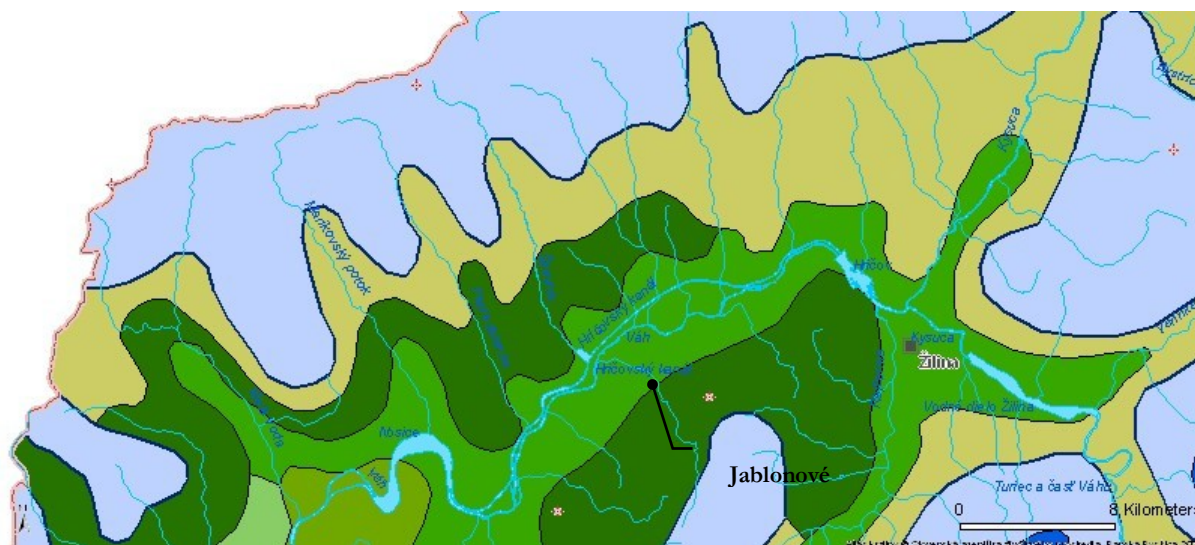
Jedným z podcelkov Súľovských vrchov je Manínska vrchovina. Typickým geomorfologickým fenoménom tejto oblasti je Manínska tiesňava, kaňon vytvorený Manínskym potokom v jurských vápencoch bradlového pásma Súľovských vrchov. Je charakteristická svojimi vysokými skalnými stenami a nezvyčajnými tvarmi, krútnavými hrncami a nálezmi skamenelín.

Zaujímavosťou sú tiež dve jaskyne. Tá známejšia sa nazýva Šarkania diera a v zimných mesiacoch občas prekvapí ľadovou výzdobou. Druhá sa nachádza nad dolinou Čierny potok.

3.4 KLIMATICKÉ POMERY

Z hľadiska klimatických podmienok sa územie okresu Bytča radí do mierne teplého pásma, ktoré je charakterizované dlhým, teplým, suchým až mierne suchým letom. Prechodné obdobie je krátke s miernou až mierne teplou jarou a mierne teplou jeseňou. Zima je krátka, mierna, suchá s krátkym trvaním snehovej pokrývky. Počet letných dní je 40–50 s max. teplotou v júli 25 °C a vyššie, priemernou teplotou v januári -3,9 °C a v júli 16,4 °C. Priemerná ročná teplota je 7,4 °C. Prevládajú severné a západné smery vetrov. Snehová pokrývka je 60–80 dní s mocnosťou 25–40 cm. Z hľadiska zrážok má územie typ kotlinovej klímy, patrí do mierne vlhkej klimatickej oblasti. Priemerný dlhodobý ročný úhrn zrážok je 754 až 781 mm.

Obrázok č. 3 - Klimatické pomery v okolí obce Jablonové



Zdroj: Atlas krajiny SR, 2002

Legenda: Charakteristika okresu: mierne teplý, veľmi vlhký – vlhký, vrchovinový, klimatické znaky: júl 12 °C – 16 °C, január -3 °C – -4 °C

3.5 HYDROLOGICKÉ POMERY

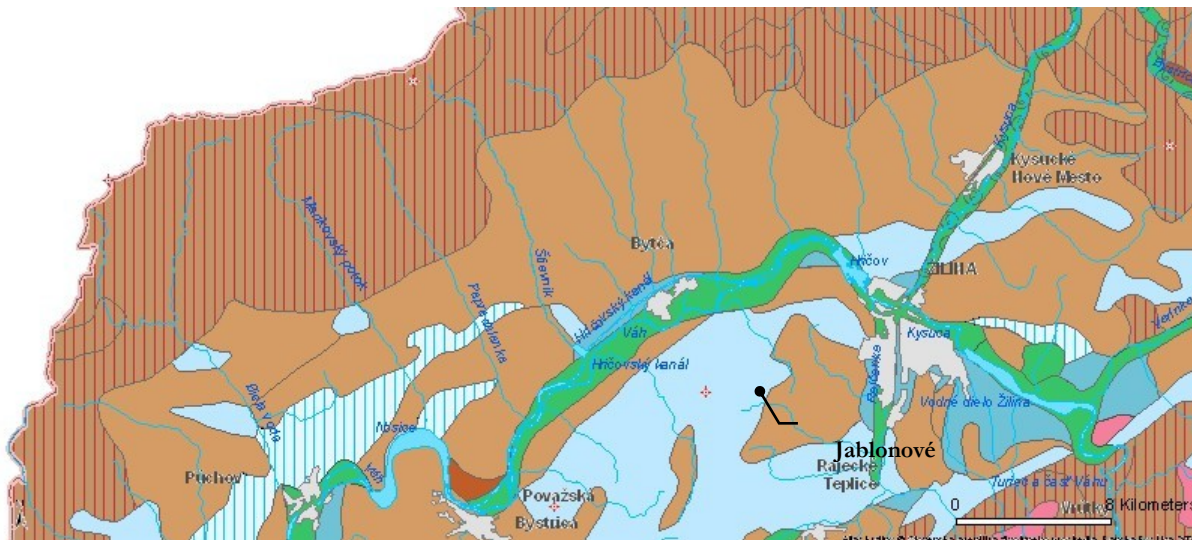
Hydrologicky patrí katastrálne územie obce Jablonové do povodia rieky Váh (celková plocha povodia Váhu 11 625 km²). Jeho prítokom je aj potok Hradnianska, ktorý preteká obcou. Odvodňuje Súľovskú kotlinu. Je to ľavostranný prítok Váhu s dĺžkou 14 km. Medzi Jablonovým a obcou Súľov sa prerezáva cez Súľovské skaly a vytvára Súľovskú tiesňavu s početnými skalnými útvarmi a kolmými stenami. Pramení v Súľovských vrchoch na západných stráňach vrchu Žibrid (867,0 m n. m.) v nadmorskej výške cca 510 m n. m.. Po obec Súľov tečie na sever, potom prevažne na severozápad. Do Váhu ústí pri obci Predmier v nadmorskej výške okolo 295 m n. m.. Má niekoľko menších prítokov sprava spod Žibrida (867,0 m n. m.), spod Roháča (802,7 m n. m.), zľava dva prítoky z oblasti Hoľazní.

3.6 PÔDNE POMERY

Pôdotvorný proces na danom území ovplyvňuje niekoľko faktorov. Jedným zo základných faktorov je pôdotvorný substrát (horniny a ich minerálne zloženie). Ďalšími faktormi sú povaha reliéfu a klimatické pomery. Rovnako je tomu tak v Súľovských vrchoch. V prevažne horskej krajine s členitým typom reliéfu prevažujú plytké, menej úrodné pôdy s vyšším obsahom skeletu. Na kyslejšom substráte sa

vytvorili kambizeme a podzoly, pre minerálne bohatšie vápnené horniny, ako sú vápence, dolomity, zlepenca, sú typické rendziny. Na ne sa viažu druhovo najpestrejšie rastlinné spoločenstvá. Na riečnych nivách sú ťažšie a vlhšie pôdy s vyšším obsahom ílov a hlín.

Obrázok č. 4 - Pôdne pomery v okolí obce Jablonové



Zdroj: Atlas krajiny SR, 2002

Legenda: Pôdny typ: rendziny, pôdna jednotka: rendziny a kambizeme rendzinové, sprievodné litozeme modálne karbonátové, lokálne rendziny sutinové; zo zvetralín pevných karbonátových hornín

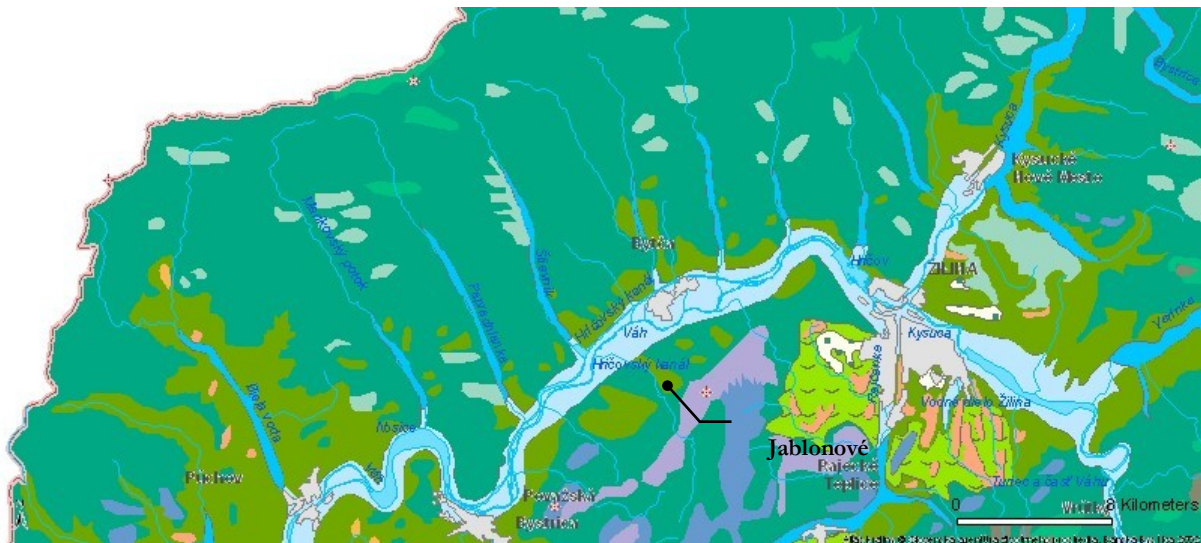
3.7 RASTLINSTVO A ŽIVOČÍŠTVO

V oblasti Súľovských skál sa vyskytuje pozoruhodný súbor druhov rastlín. Druhovú pestrosť znásobuje skutočnosť, že v tejto oblasti sa stretávajú dva hlavné smery šírenia vegetácie - panónsky (druhy na výslunných južne orientovaných skalách) a karpatský (druhy na chladnejších miestach).

Medzi kvety kvitnúce v jarných mesiacoch patrí poniklec prostredný, horcokvet Clusiov a prvosenka holá. Tmavšie a vlhkejšie miesta obľubujú soldanelka karpatská, zvonček maličký a nechýbajú tu ani machy, lišajníky a paprade (napr. slezníky). Kvety nechýbajú ani v bučinových lesoch - napr. pečeňovník trojlaločný, konvalinka voňavá a iné. V Súľovských skalách kvitnú aj kvety čeľade vstavačov (ich priamymi príbuznými sú orchideie v trópoch a subtropoch). Kvitnú tu napríklad hmyzovník muchovitý, hmyzovník Holubyho, vstavač bledý, kruštík tmavočervený, Palia zlatohlavá, prilbovka červená. Sú však veľmi citlivé na životné podmienky a aj v Súľovských skalách sú ohrozované.

Priamo na skalách sa zo stromov darí iba borovici lesnej. A aj kríky sú miestami bohato zastúpené (v podobnom zložení ako v bukových lesoch). V lesoch prevláda buk lesný. Na teplejších svahoch sa k buku pripája borovica lesná, dub zimný, ako aj široká škála krov: drien obyčajný, dráč obyčajný, zob vtáči, jarabiny a iné. Na extrémnejších miestach sa k buku primiešavajú javory. A rastie tu aj vzácny tis obyčajný.

Obrázok č. 5 - Pôvodné rastlinné spoločenstvá v okolí obce Jablonové



Zdroj: Atlas krajiny SR, 2002

Legenda: Potenciálna prirodzená vegetácia: bukové a jedľovo-bukové lesy, karpatské dubovo-hrabové lesy

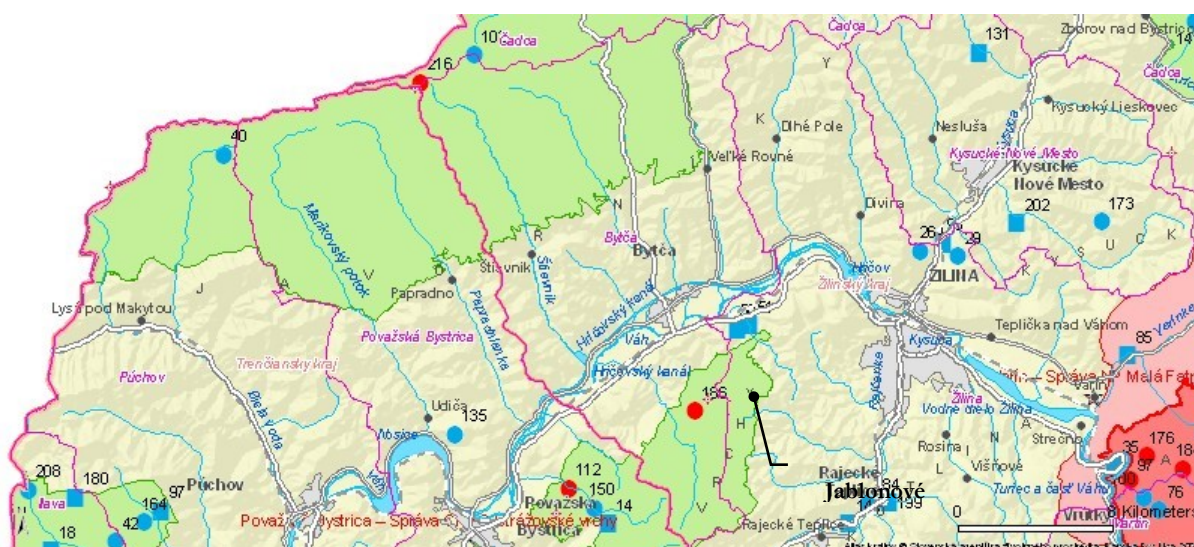
V Súľovských skalách má svoj domov aj niekoľko stoviek druhov živočíchov. Vtákov sa tu vyskytuje vyše 90 druhov a z toho takmer 80 druhov tu aj hniezdi. Najrozšírenejším dravým vtákom skál je sokol myšiár. Žije tu aj niekoľko exemplárov sovy - výra skalného. Na borinách hniezdi sova - myšiarka ušatá a v lesoch dravec včelár lesný. Z hojne sa vyskytujúcich spevavcov.

Z cicavcov tu možno vidieť veверицу obyčajnú, ale hojná je aj srnčia, jelenia a diviaca zver. V noci a za súmraku tu loví rys ostrovid. Iný nočný lovec je netopier podkovár malý živiaci sa hmyzom.

3.8 OCHRANA ŽIVOTNÉHO PROSTREDIA

Antropogénna činnosť, najmä priemysel, energetika, doprava a ťažba nerastných surovín, je najzávažnejšou príčinou degradácie životného prostredia. Hospodársky pokrok so sebou prináša stále väčšiu mieru znečistenia. Rozsiahlu devastáciu tak možno pozorovať aj na relatívne malom území, napr. v obci. Z ekonomického hľadiska je nevyhnutné zachovávať aspoň takú kvalitu životného prostredia, ktorá zabezpečí trvalo udržateľný sociálno-ekonomický rozvoj. Z hľadiska ochrany človeka a prírody je však potrebné urobiť viac, a to najmä šíriť osvetu medzi občanmi, informovať ich o životnom prostredí a naučiť sa správať ekologicky. Túto úlohu môže najlepšie splniť práve obec.

Obrázok č. 6 - Chránené lokality a územia v okolí obce Jablonové



Zdroj: Atlas krajiny SR, 2002

Obec Jablonové leží v blízkosti Národnej prírodnej rezervácie Súľovské skaly (CHKO Strážovské vrchy), ktorá čiastočne zasahuje do jej katastra, nezasahuje však zastavané územie obce. Z uvedeného dôvodu sa oblasť vyznačuje určitým čiastočným obmedzením pôsobenia antropogénnej činnosti. Národná prírodná rezervácia bola vyhlásená v roku 1973. Vyznačuje sa geomorfologickou pestrosťou, prevládajú tu zvetrané paleogénne súľovské zlepence. Tieto vytvárajú zoskupenia veží, homolí, oblúkov a ihiel. Sú tu zachovalé lesné a skalné biocenózy, pestrá flóra a fauna, vrátane chránených druhov.

Významnejšie krajinné prvky v katastrálnom území obce tvoria lesné porasty Rúbaň, Deliška, Skálie, Borovce, Dúbrava, Gajdla a Chrasty. Tieto vytvárajú prstenec okolo poľnohospodársky využívaného územia obce. V priliehajúcom krajinnom území sa nachádzajú len ekologické lokality a prírodné prvky miestneho významu.

Z hľadiska ochrany prírody je dôležité aj zaradenie územia Súľovských vrchov do sústavy chránených území členských krajín Európskej únie NATURA 2000. Hlavným cieľom jej vytvorenia je zachovanie európskeho prírodného bohatstva – najzácnejších a najohrozenejších biotopov a druhov na území štátov EÚ.

NATURA 2000 predstavuje jednotnú sústavu chránených území, ktoré sú v osobitnom záujme Európskeho spoločenstva. Táto sieť sa vytvára na území členských štátov EÚ na základe dvoch kľúčových smerníc (Smernica Rady ES č. 92/43/EEC o ochrane prírodných stanovišť voľne žijúcich živočíchov a rastlín, Smernica Rady ES č. 79/409/EEC o ochrane voľne žijúcich vtákov). Sústava má významne prispieť k zachovaniu biologickej rozmanitosti v rámci celej Európy prostredníctvom ochrany vybraných druhov rastlín, živočíchov a biotopov (komplexná ochrana), ktoré sú najviac ohrozené ľudskou činnosťou alebo patria k tomu najzácnejšiemu, čo sa v Európe zachovalo. Vymožiteľnosť práva EÚ dáva veľkú nádej, že pôjde o ochranu skutočne účinnú a nie len formálnu. Okrem naplnenia príslušných predpisov EÚ by sa mala stať príležitosťou pre účinnú ochranu európskeho a slovenského prírodného dedičstva pri zachovaní súčasného stavu využívania krajiny.

Na územie obce zasahuje **lokality sústavy NATURA 2000:**

- Chránené vtáčie územie Strážovské vrchy (SKCHVU028)

Strážovské vrchy sú významné hlavne pre hniezdenie druhov využívajúcich lesné a skalné biotopy a horské lúky. V území hniezdi najvýznamnejšia populácia sokola sťahovavého na Slovensku.

Na tomto území sa odporúča:

- chrániť hniezda dravých vtákov pred vykrádaním
- zachovať, prípadne obnoviť extenzívne spôsoby hospodárenia na trvalých trávnych porastoch
- zachovať výmeru trvalých trávnych porastov, neobnovovať lúky a pasienky nepôvodnými druhmi tráv a obhospodarovať ich v súlade s nárokmi cieľových druhov
- podporovať zatravnovanie ornej pôdy
- nerektivovať kameňolomy a nevykonávať činnosti meniace prirodzený stav skalných biotopov a terénne úpravy meniace tvary reliéfu
- obmedziť a usmerniť hromadné turistické a športové podujatia
- vylúčiť športové aktivity najmä skalolezectvo a paragliding v miestach hniezdenia dravcov
- zachovávať a obnovovať potravinovú základňu výberových druhov vtákov udržiavaním charakteru krajiny
- vyhlásiť ochranné pásma do 300 m od obsadených hniezd bociana čierneho, sokola sťahovavého, a do 500 m od hniezd orla skalného, vylúčiť v nich lesohospodársku činnosť v hniezdnom období a ponechať porasty v okolí hniezd bez zásahu
- vylúčiť akýkoľvek lesohospodársky zásah v porastoch starších ako 50 rokov v hniezdnom období v čase od 1.3. do 31.7.
- pri obhospodarovaní lesov nepoužívať holorubný spôsob a uprednostňovať podrastový (najmä účelový výber) a výberkový spôsob hospodárenia vo všetkých porastoch
- pri obnovnej ťažbe ponechať na 1 ha minimálne 10 životaschopných stromov, v porastoch ponechávať dutinové stromy a všetky suché stojace stromy, vývraty, pahýle a zlomy, ktoré nemajú charakter rozsiahlej kalamity
- osadiť kritické úseky existujúcich vzdušných elektrických vedení zábranami proti usmrteniu vtákov

Výrazným prvkom, ktorý naruša kvalitu životného prostredia priamo v obci, je kameňolom.

4 INFRAŠTRUKTÚRA OBCE

Infraštruktúrou obce sa rozumie základné vybavenie obce rozvodmi, ktoré zabezpečujú distribúciu elektrickej energie, plynu, vody, tepla, taktiež dopravné a komunikačné siete i kanalizáciu.

4.1 DOPRAVNÁ INFRAŠTRUKTÚRA

Dopravne je obec Jablonové dobre prístupná, najmä v hlavnom juhozápadno-severovýchodnom smere. Nachádza sa v severnom koridore vnútroštátneho dopravného systému. Keďže sa nachádza v bezprostrednej blízkosti mesta Bytča, napája sa na jej dopravnú sieť. Dôležitým komunikačným prepojením medzi oboma sídlami je cesta III. triedy č. III/06138 a cesty I. triedy I/61 a I/18.

4.1.1 cestná doprava

Cestná sieť v okolí obce je, podľa charakteru, delená na štátne cesty a miestne komunikácie, ktoré obhospodaruje a spravuje obecný úrad Jablonové. Štátne cesty sú podľa správneho členenia rozdelené na I., II., III. triedy. Celkovo je v okrese Bytča 96 524 km štátnych ciest. Rozdelenie podľa jednotlivých tried je v okrese nasledovné: I. trieda 25 669 km, II. trieda 29 421 km, III. trieda 41 434 km. Hustota cestnej siete je 0,342 km/km², resp. 3,137 km/tis. obyv..

Priamo obcou Jablonové prechádza cesta III. triedy č. III/06138. Z hľadiska ďalšieho rozvoja obce má najväčší význam cesta medzinárodného významu E 50 (I/61). Miestne komunikácie, v dôsledku zlých poveternostných vplyvov a nadmerného využívania, bude v krátkom období potrebné čiastočne, v dlhšom časovom horizonte komplexne rekonštruovať.

Z hľadiska dopravného prepojenia je pre obec Jablonové výhodná pozícia v blízkosti okresného mesta Bytča, rovnako tak krajského mesta Žilina a tiež mesta Považská Bystrica. Priebeh cestnej siete v okolí obce Jablonové znázorňuje nasledovný obrázok.

Obrázok č. 7 - Cestná sieť v okolí obce Jablonové



Zdroj: Autoroute 2000

4.1.2 prímestská doprava

Obyvatelia majú možnosť využiť dopravné služby autobusovými prímestskými linkami SAD Žilina. Linky medzimestskej dopravy premávajú po štátnej ceste č. I/61 (smerom do Bytče) a tiež po ceste č. III/06138 smerom na Súľov.

Smerom na okresné mesto Bytča majú obyvatelia možnosť využiť služby autobusových liniek v priebehu dňa v intervaloch cca každých 60 minút, pričom spoje zvyčajne nevyžadujú prestup. Prvý autobus odchádza z obce v pracovných dňoch o cca 4:30 hodine a posledný o cca 20:40 hodine. Spojenie s krajským mestom Žilina je zabezpečené autobusovou dopravou, príp. kombinovanou prepravou (autobusová a železničná). Spoje však vyžadujú prestup. Uvedenú frekvenciu autobusového spojenia možno považovať za dostatočnú.

4.1.3 železničná doprava

Hoci intravilánom obce železničná trať neprechádza, obyvatelia majú možnosť využiť vlakové spojenie Bytče (4 km), ktorou prechádza hlavná elektrifikovaná dvojkoľajová trať č. 120. Obyvatelia majú možnosť využiť vlakové spojenie s krajským mestom Žilina celkovo 17 krát. Prvý vlakový spoj opúšťa vlakovú stanicu pred piatou hodinou a posledný po 23:00 hodine večer. Z hľadiska denného režimu

premávajú vlaky hlavne v skorých ranných hodinách a popoludňajších hodinách. Hustota vlakového spojenia smerom na krajské mesto je rovnaká aj v dňoch pracovného pokoja.

4.1.4 letecká doprava

Kvalitné letecké spojenie má v súčasnosti nezastupiteľnú úlohu z hľadiska mnohostranného hospodárskeho rozvoja regiónov a krajiny. Význam letiska väčšinou závisí od jeho veľkosti, technického vybavenia a polohy vzhľadom na dôležité letecké trasy.

Najbližšie regionálne letisko sa nachádza v obci Hričov pri Žiline (12,5 km vzdušnou čiarou). Letisko Žilina je verejné medzinárodné letisko pre leteckú dopravu. Letisko Žilina je využívané pre leteckú dopravu slovenských a zahraničných leteckých spoločností, lety firemných a súkromných lietadiel, letecký výcvik a športové lietanie, sanitné lety, špeciálne letecké práce a činnosť letectva Armády SR. Obchodné využitie, zabezpečenie prevádzkových služieb a technickú obsluhu letiska Žilina vykonáva spoločnosť Letisko Žilina, a. s., ktorá je prevádzkovateľom letiska. Letisko Žilina v Dolnom Hričove slúži pre potreby regiónu severozápadného Slovenska, ktorý je po Bratislave a Košiciach tretím ekonomicko–hospodárskym centrom Slovenska. Táto oblasť je súčasťou Euroregiónu Beskydy. Význam žilinského letiska spočíva v uľahčení prístupu zahraničnej podnikateľskej klientely do oblasti a narastá najmä v smere podpory vstupu zahraničných investícií a obchodných kooperácií s firmami v Žilinskom kraji. Tento trend využívania letiska naďalej pokračuje a v súčasnosti sa už príležitostne vykonáva aj nákladná letecká doprava. Letisko Žilina sa nachádza na križovatke významných európskych koridorov - železničnej, cestnej a v budúcnosti i vodnej dopravy. Areál letiska a celá lokalita bude mať priame napojenie na diaľnicu D1, teda juh-sever SR. V tomto mieste bude i diaľničná križovatka a začiatok diaľnice D3 v smere na východ SR. Zároveň touto lokalitou prechádza hlavná železničná trať Bratislava – Žilina, na ktorú je možné pripojenie v súčasnej prekládkovej stanici Dolný Hričov. Význam letiska by perspektívne mohol rásť aj v súvislosti s výstavbou priemyselného parku v Žiline.

Najbližšie civilné dopravné letisko je v Bratislave (182 km cestným spojením). Letisko M.R. Štefánika je najväčším medzinárodným letiskom v Slovenskej republike. Rozprestiera sa 9 km severovýchodne od centra hlavného mesta Bratislavy. Slúži pravidelnej a nepravidelnej leteckej doprave na domácich a zahraničných linkách. Do Bratislavy lietajú pravidelné linky z Amsterdamu, Atén, Birminghamu, Londýna, Bruselu, Paríža, Štutgartu, Mníchova, Zürichu, Milána, Benátok, Barcelony, Ríma, Prahy, Košíc, Varšavy, Kyjeva, Manchesteru, Moskvy, Nice, Zadaru, Splitu, Dubrovnika, Larnaky, Tel Avivu, Kuwait City, Armitsarmu, Kodane. V tomto roku budú ešte otvorené linky do Dublinu, Baselu a Frankfurtu (Hahn). Na Bratislavskom letisku prevádzkujú nasledujúce letecké spoločnosti svoje pravidelné linky: ČSA – České aerolínie, Sky Europe Airlines, Air Slovakia, Hemus Air, Aeromost Charkov, Slovenské Aerolínie, Deutsche Lufthansa AG, EasyJet, Ryanair.

Potenciálna dostupnosť letiska je dôležitým kritériom pre investorov pri rozhodnutiach o alokácii výrobných hospodárskych jednotiek. Využitie letísk je rôznorodé, okrem uvedeného na turistické, výcvikové alebo podnikateľské účely, ale aj pre potreby rýchlej zdravotníckej pomoci.

4.2 TECHNICKÁ INFRAŠTRUKTÚRA

Pod pojmom technická infraštruktúra rozumieme infraštruktúru podporujúcu rozvoj regiónu a zohľadňujúcu rast kvality životného prostredia.

4.2.1 elektrifikácia a verejné osvetlenie

Územie obce Jablonové je zásobované elektrickou energiou po 22 kV vedení, prevedenom z priestoru obce Hrabové a smerovanom do Súľova. Odbočné vedenie vysokého napätia (VN) je prevedené z 22 kV VN linky Rz Bytča – Rz Považská Bystrica. V obci sú vybudované tri stožiarové

trafostanice na oceľových stožiaroch s výkonmi transformátorov – T1 – 160 kVA (obec), T2 – 250 kVA (poľnohospodárske družstvo), T3 – 400 kVA (kameňolom).

Bytovokomunálny odber je riešený z trafostaníc T1 a T2. Trafostanica T3 slúži len pre potreby kameňolomu. Trafostanice T1 a T2 sú kapacitne vyt'ažené, ďalšie zvyšovanie odberu v BKO bude možné len v prípade zahustenia ďalšej trafostanice. Sekundárny rozvod je vedený po betónových stĺpoch, hlavné trasy vedenia nízkeho napätia (NN) v obci sú vybudované vodičmi o priereze 4×50 mm².

4.2.2 plynofikácia

Obec je v súčasnosti napojená na odber plynu. Na zásobovanie domácností sa využíva zemný plyn s výhrevnosťou 34 400 kJ/m³ (8 200 Kcal/ m³). Prívod plynu je riešený potrubím DN 160 z Hrabového. Rozvody majú profily DN 110 – hlavná os kostry, na ktorú sa napájajú rozvody DN 50. V súvislosti s ďalšou bytovou výstavbou je možné sieť potenciálne rozšíriť.

4.2.3 vodovod a kanalizácia

V zmysle zákona SNR č. 369/1990 Zb. o obecnom zriadení je obec zodpovedná za zásobovanie obce pitnou vodou a zodpovedá za odvádzanie odpadových vôd, ktoré vzniknú na území obce.

Oblasť je významnou z hľadiska zdrojov povrchových vôd. Keďže sa v dôsledku prírodných daností dostávajú povrchové znečistenia do týchto vôd bez dostatočnej filtrácie, ich kvalita priamo závisí od vhodného spôsobu ľudskej činnosti.

Pokrytie vodovodnou infraštruktúrou je 100 %. Pitná voda pre obec je zabezpečená z vlastných vodných zdrojov. K dispozícii sú dva prameňe – prameň Pod Rohom o minimálnej výdatnosti 0,8 l/s a priemernej výdatnosti 1,1 l/s a prameň Javor o minimálnej výdatnosti 1,1 l/s a priemernej výdatnosti 1,3 l/s. Obec v súvislosti s ďalšou potenciálnou výstavbou v budúcnosti plánuje rozšírenie vodovodu a vybudovanie kanalizačnej siete v spoločnej aglomerácii s obcami Predmier a Maršová-Rašov so zaústením do ČOV v Malej Bytči. Predpokladaný začiatok realizácie je plánovaný na rok 2009.

4.2.4 telekomunikácie

V súčasnosti je obec napojená na digitálnu telefónnu ústredňu. Obec má pokrytie mobilných operátorov T - mobile a Orange. Občania majú možnosť pripojenia na Internet prostredníctvom telefónnej linky, mikrovlnným pripojením, príp. je v procese zriadenia pripojenie prostredníctvom DSL (16. júla 2007 bola zaslaná žiadosť do Bratislavy do spoločnosti T-Com).

4.2.5 odpadové hospodárstvo

V obci sa navrhuje zaviesť systém triedenia odpadu, so spádovosťou v obci Štiavnik, kde je zriadený zberný dvor, už na jeseň roku 2007. Domový odpad sa vyváža do lokality okresnej skládky Mikšová. V rámci spolupráce na mikroregionálnej úrovni sa mikroregión Bytčianska kotlina pripravuje na spracovávanie bioodpadu s centrom spracovania v obci Kotešová. Bioodpad by mali občania využívať na kompostovanie.

4.3 SOCIÁLNA INFRAŠTRUKTÚRA

4.3.1 domový a bytový fond

Nasledujúca tabuľka poskytuje prehľad o počte bytov a domov v obci Jablonové.

Tabuľka č. 1 - Počet domov/bytov v obci Jablonové (2006)

OBEC	Jablonové
POČET OBYVATEĽOV	855
DOMY SPOLU	225
TRVALE OBÝVANÉ DOMY SPOLU	225

Zdroj: ŠÚ SR, 2007

4.3.2 školstvo

Na základe zákona č. 416/2001 Z. z. o prechode niektorých pôsobností z orgánov štátnej správy na obce a na vyššie územné celky s účinnosťou od 1. 7. 2002 prešli materské školy, základné školy a základné umelecké školy do zriaďovateľskej pôsobnosti obcí a miest.

V obci pôsobí jedna základná škola a jedna materská škola, ktoré sa nachádzajú v zriaďovateľskej pôsobnosti obce Súľov. Materskú školu navštevuje spolu 23 detí. Základnú školu navštevuje 48 žiakov (žiaci 1. a 2. ročníka), jej súčasťou je jedáleň a telocvičňa. Obec plánuje komplexnú rekonštrukciu budovy základnej školy.

4.3.3 zdravotníctvo a sociálna pomoc

V obci je zdravotná starostlivosť poskytovaná prostredníctvom pravidelných návštev (každý týždeň vo štvrtok) praktického lekára a zdravotnej sestry. Pre tieto účely je v kultúrnom dome v obci zriadená miestnosť slúžiaca ako ambulancia. Obyvateľom je poskytovaná starostlivosť aj v obci Predmier, prípadne v okresnom meste Bytča. Zdravotná starostlivosť vyššej úrovne je poskytovaná v zdravotníckych zariadeniach krajského mesta Žilina.

4.3.4 šport

Tradiciu športu udržiava v obci miestna Telovýchovná jednota. Obec má vlastné futbalové ihrisko. Miestny futbalový klub hrával v najvyššej okresnej súťaži, neskôr však nastal útlm. V súčasnosti sa formuje nová generácia futbalových nadšencov.

Okrem futbalu má obec priaznivé podmienky na rozvoj turistiky a cykloturistiky, bežeckého lyžovania, prípadne ďalších športov, ale aj indoorových aktivít.

4.3.5 kultúra

Miestna kultúra predstavuje jedinečnú, tradíciami rozvíjanú formu realizácie tvorivej činnosti ľudí, zahŕňa súbor duchovných a materiálnych artefaktov rozvíjajúcich osobnosť jednotlivca, ale aj miestnej komunity či širšieho spoločenského útvaru. Je vyjadrením spoločenskej úrovne a kultúrnej vyspelosti daného sídla a regiónu.

V obci Jablonové je od roku 1958 vybudovaný kultúrny dom. Je centrom kultúrneho diania v obci. Slúži na usporadúvanie osláv, besied, divadelných predstavení. Dlhoročnú tradíciu má ochotnícke divadlo. Obec má tiež zriadenú vlastnú knižnicu (podľa poslednej štatistiky vlastní 3 941 kníh).

Nezastupiteľnou súčasťou miestnej kultúry sú kultúrne pamiatky. V obci sa nachádza zvonica z konca 19. storočia a socha sv. Jána Nepomuckého – baroková plastika na stĺpe z polovice 18. storočia (lokalita pri starom cintoríne).

5 OBYVATEĽSTVO

Pod obyvateľstvom rozumieme súhrn všetkých ľudí nachádzajúci sa na určitom mieste v určitom okamihu zisťovaný podľa rôznych hľadísk (bydliska, prítomnosti na danom mieste a pod.). Výskumom obyvateľstva sa okrem iných zaoberá aj demografia. Je to spoločenská veda, ktorá na základe štatistických údajov skúma počet, štruktúru a pohyb obyvateľstva. Skúma tiež zmeny vo vekovej, sociálnej a ekonomickej skladbe obyvateľstva, jeho zoskupovanie v závislosti od jeho prirodzeného a mechanického pohybu.

V našom prípade budeme obyvateľov obce Jablonové analyzovať z hľadiska vekovej, národnostnej, náboženskej štruktúry a tiež aj podľa ekonomickej aktivity a podľa vzdelanostnej štruktúry nezamestnaných.

5.1 DEMOGRAFICKÝ VÝVOJ

Úroveň sociálneho rozvoja charakterizuje viacero ukazovateľov, medzi ktoré patrí aj demografická situácia a zloženie obyvateľstva. Pre demografický vývoj je vo všeobecnosti charakteristický znižujúci sa prirodzený prírastok obyvateľstva a starnutie populácie. Demografickú situáciu v obci Jablonové zobrazuje nasledovná tabuľka.

Tabuľka č. 2 - Základné demografické charakteristiky obce Jablonové (k 31.12.2005)

OBEC	Jablonové
POČET OBYVATEĽOV	867
muži	456
ženy	411
POČET ŽIVONARODENÝCH SPOLU	9
muži	8
ženy	1
POČET ZOMRETÝCH SPOLU	6
muži	3
ženy	3
PRIRODZENÝ PRÍRASTOK/ÚBYTOK SPOLU	3
POČET PRISŤAHOVANÝCH SPOLU	1
muži	1
ženy	0
POČET ODSŤAHOVANÝCH SPOLU (-)	-1
muži	0
ženy	-1
MIGRAČNÝ PRÍRASTOK/ÚBYTOK SPOLU	0
CELKOVÝ PRÍRASTOK /ÚBYTOK OBYV. SPOLU	3
muži	6
ženy	-3

Zdroj: ŠÚ SR, 2007

V obci Jablonové z dlhodobého hľadiska nedochádza k výrazným migračným zmenám. Dôvodom môže byť blízkosť väčších rozvojových centier s dostatkom pracovných príležitostí a možnosť pravidelnej dennej dochádzky do zamestnania. Prírodný prírastok je tiež pomerne stabilný.

5.2 VEKOVÁ ŠTRUKTÚRA OBYVATEĽSTVA

Obyvateľstvo tvorí až 63,1 % obyvateľov v produktívnom veku. Obyvateľov v predproduktívnom veku je 20,4 % a obyvateľov v poproduktívnom veku 16,5 %, čo z hľadiska dlhodobého vývoja počtu obyvateľov v obci možno považovať za pozitívne. Nasledovná tabuľka poskytuje prehľad o vekovom zložení miestneho obyvateľstva.

Tabuľka č. 3 - Vekové zloženie obyvateľstva obce Jablonové (31.08.2007)

OBEC	Jablonové
POČET OBYVATEĽOV	861
PREDPRODUKTÍVNY VEK (0-14) SPOLU	166
PRODUKTÍVNY VEK (15-54) ŽENY	243
PRODUKTÍVNY VEK (15-59) MUŽI	302
POPRODUKTÍVNY VEK (55+Ž, 60+M) SPOLU	150

Zdroj: obec

5.3 VZDELANOSTNÁ ŠTRUKTÚRA OBYVATEĽSTVA

Presné údaje o vzdelanostnej štruktúre obyvateľstva obce Jablonové nie sú k dispozícii. Z hľadiska uplatnenia sa obyvateľstva na trhu práce má vzdelanostná štruktúra obyvateľstva zásadný vplyv na sociálno-ekonomickú situáciu v obci. Z hľadiska ďalšieho vývoja je potrebné v obci zvyšovať počet obyvateľov s úplným stredným vzdelaním, ako aj počet obyvateľov s vysokoškolským vzdelaním.

5.4 NÁRODNOSTNÁ A NÁBOŽENSKÁ ŠTRUKTÚRA OBYVATEĽSTVA

V obci je štruktúra obyvateľstva prakticky homogénna, s jednou dominantnou národnostnou skupinou (slovenská národnosť). Rovnako je tomu tak z hľadiska náboženského vyznania, výrazne prevláda rímskokatolícke vierovyznanie, avšak v obci majú zastúpenie aj občania evanjelického vierovyznania.

Tabuľka č. 4 - Národnostné a náboženské zloženie obyvateľstva obce Jablonové (2006)

OBEC	Jablonové
BÝVAJÚCE OBYVATEĽSTVO PODĽA NÁRODNOSTÍ	
Slovenská	99,77%
Česká	0,23%
BÝVAJÚCE OBYVATEĽSTVO PODĽA NÁBOŽENSKÉHO VYZNANIA	
Rímskokatolícke	98,36%
Evanjelické	1,17%

Zdroj: ŠÚ SR, 2007

5.5 ŠTRUKTÚRA OBYVATEĽSTVA PODĽA EKONOMICKEJ AKTIVITY

Nasledovná tabuľka poskytuje prehľad o štruktúre obyvateľstva z hľadiska ekonomickej aktivity.

Tabuľka č. 5 - Obyvateľstvo obce Jablonové z hľadiska ekonomickej aktivity (SODB 2001)

OBEC	Jablonové
POČET OBYVATEĽOV	867
OSOBY EKONOMICKY AKTÍVNE SPOLU	435
muži	240
ženy	195
PRACUJÚCI SPOLU	345
muži	208
ženy	137
NEZAMESTNANÍ SPOLU	55
muži	32
ženy	23

Zdroj: ŠÚ SR, 2007

Od roku 1989 sa na vývoji zamestnanosti začalo výrazne prejavovať spomalenie dynamiky hospodárskeho rastu. Likvidácia pracovných miest v dôsledku transformačných a reštrukturalizačných procesov nebola kompenzovaná vytváraním nových pracovných miest v ozdravených častiach hospodárstva. Pre celú ekonomiku bola charakteristická vysoká miera nezamestnanosti a nízka tvorba nových pracovných miest.

V súčasnosti vývoj nezamestnanosti v Žilinskom kraji vo všeobecnosti zaznamenáva klesajúci trend, hlavne vzhľadom na budovanie nového priemyselného parku. Mierne zlepšovanie situácie je výsledkom priamych zahraničných investícií, ktoré sú hlavným zdrojom tvorby nových pracovných miest.

6 HOSPODÁRSTVO

Obec je samosprávny, ekonomicky a právne samostatný, subjekt verejnej správy, čo ju oprávňuje relatívne nezávisle rozhodovať o použití vlastných finančných zdrojov a majetku. Okrem toho nakladá s pridelenými prostriedkami na výkon prenesených kompetencií štátnej správy a s prostriedkami získanými na verejné projekty.

Čo sa týka poľnohospodárskeho využitia pôdy, z výmery poľnohospodárskeho pôdneho fondu v celom okrese Bytča predstavuje orná pôda 32,7 %, trvalé trávne porasty 60,3 %, ovocné sady 1,2 %. Celý poľnohospodársky pôdny fond tvorí 30,9 % z výmery okresu. Rastlinná výroba v produkčnej oblasti Považského podolia, kde prevládajú orné pôdy, je zameraná na pestovanie obilnín, zemiakov, kukurice na siláž, viacročných krmovín, zeleniny, technických plodín, na malej výmere sú aj ovocné sady. V pahorkatinnej oblasti prevládajú trvalé trávne porasty. V živočíšnej výrobe prevláda chov hovädzieho dobytku, oviec, ošípaných, menej hydiny. V posledných rokoch dochádza k poklesu stavu hospodárskych zvierat. V obci je historicky podložená tradícia chovu včiel a včelárstva, ktorú je potrebné aj v budúcnosti podporovať.

Tabuľka č. 6 - Výmera jednotlivých kategórií plôch na území obce Jablonové

OBEC		Jablonové	
ORNÁ PÔDA	0,417552 km ²	TRVALÉ TRÁVNE PORASTY	1,205756 km ²
CHMELNICE	0,000074 km ²	LESNÉ PLOCHY	2,103750 km ²
VINICE	0 km ²	VODNÉ PLOCHY	0,019170 km ²
ZÁHRADY	0,081280 km ²	ZASTAVANÉ PLOCHY	0,229430 km ²
OVOCNÉ SADY	0 km ²	OSTATNÉ PLOCHY	0,171473 km ²

Zdroj: ÚHDP 2002

6.1 HOSPODÁRENIE OBCE

Celkový majetok obce je vo výške 22 269 871 Sk, najmä v podobe stavieb a ostatného hmotného investičného majetku.

Tabuľka č. 7 - Rozpočet obce Jablonové (v tis. Sk)

OBEC	2002	2003	2004	2005	2006
BEŽNÉ PRÍJMY	4 100	4 869	3 233	3 445	4 152
KAPITÁLOVÉ PRÍJMY	-	-	-	-	-
PRÍJMY SPOLU	4 100	4 869	3 233	3 445	4 152
% PLNENIE PRÍJMOV	110,01	130,84	35,19	120,78	138,41
BEŽNÉ VÝDAVKY	3 009	2 917	2 917	2 789	3 015
KAPITÁLOVÉ VÝDAVKY	310	244	244	122	-
VÝDAVKY SPOLU	3 319	3 161	3 161	2 911	3 015
% PLNENIE VÝDAVKOV	100,03	83,31	83,31	102,05	100,49
VÝSLEDOK HOSPODÁRENIA	781	692	72	534	1 137

Zdroj: Obecný úrad Jablonové, 2007

6.2 PODNIKATEĽSKÉ SUBJEKTY V OBCI A ICH ŠTRUKTÚRA

V obci je možné rozvíjať remeselnú činnosť v malých podnikoch, prácu v poľnohospodárstve a lesníctve. Zvyšná časť ekonomicky aktívneho obyvateľstva dochádza za prácou najmä do Bytče, Žiliny a Považskej Bystrice, ktoré sú dopravne dobre prístupné.

Pôsobí tu niekoľko podnikateľských subjektov. Vo väčšine prípadov sa jedná o malých a drobných podnikateľov a živnostníkov, ktorý sa orientujú predovšetkým na poskytovanie služieb občanom v obci. Spolu v obci pôsobí 83 ekonomických subjektov vykonávajúcich jednu alebo viac činností.

Medzi najväčšie podniky pôsobiace v obci patrí Kameňolom – cestné stavby. Ďalej je v obci zriadená predajňa potravín, pohostinstvo a súkromná predajňa potravín.

V obci pôsobí aj niekoľko ďalších spolkov a organizácií – Dobrovoľný požiarny zbor, Spolok sv. Vojtecha, Slovenský zväz drobnochovateľov, Urbárske spoločenstvo a Telovýchovná jednota.

Tabuľka č. 8 - Ekonomické subjekty pôsobiace v obci podľa OKEČ (2006)

kategória	názov OKEČ-u	počet ekonomických subjektov
A	poľnohospodárstvo, poľovníctvo a lesné hospodárstvo	3
B	rybolov, chov rýb	0
C	ťažba nerastných surovín	0
D	priemyselná výroba	29
E	výroba a rozvod elektriny, plynu a vody	0
F	stavebníctvo	72
G	veľkoobchod a maloobchod, oprava motorových vozidiel, motocyklov a spotrebného tovaru	42
H	hotely a reštaurácie	4
I	doprava, skladovanie a spoje	1
J	peňažníctvo a poisťovníctvo	0
K	nehnuteľnosti, prenajímanie a obchodné služby, výskum a vývoj	8
L	verejná správa a obrana; povinné sociálne zabezpečenie	1
M	školské	0
N	zdravotníctvo a sociálna starostlivosť	0
O	ostatné verejné, sociálne a osobné služby	8
P	súkromné domácnosti s domácim personálom	0
Q	exteriériálne organizácie a združenia	0

Zdroj: Register organizácií SR

7 CESTOVNÝ RUCH

Obec Jablonové leží v jednej z turisticky najzaujímavejších oblastí Slovenskej republiky. Územie obce má tak výborné predpoklady pre rozvoj cestovného ruchu. Prírodné prostredie miestnej krajiny má špecifické prírodné zvláštnosti vhodné pre rozvoj poznávacej turistiky, cykloturistiky a agroturistiky.

Územie Žilinského kraja je oblasťou s najväčšou hustotou chránených území na Slovensku. Nachádzajú sa tu nasledovné zákonom chránené územia prírody:

- národné prírodné pamiatky (9),
- prírodné pamiatky (39),
- národné prírodné rezervácie (62),
- prírodné rezervácie (42),
- chránené areály (17),
- národné parky (4) a
- chránené krajinné oblasti (3).

Trasy pre pešiu turistiku:

1. Náučným chodníkom na Súľovský hrad dĺžka 6 km, prevýšenie 252 m, klesanie 252 m, čas: 2 hod 15 min.
2. Výstup na Bradu (815 m n. m.) dĺžka 7,5 km, prevýšenie 416 m, klesanie 416 m, čas: 3 hod.
3. Východným Súľovským hrebeňom dĺžka 15 km, prevýšenie 474 m, klesanie 482 m, čas: 5 hod 30 min.
4. Výstup na Žibrid dĺžka 10 km, prevýšenie 467 m, klesanie 467 m, čas: 3 hod 30 min.
5. Prechod na Hričovský hrad dĺžka 10 km, prevýšenie 522 m, klesanie 404 m, čas: 3 hod 30 min.
6. Prechod k Hlbockému vodopádu dĺžka 9 km, prevýšenie 403 m, klesanie 462 m, čas: 3 hod.
7. Prechod na Lietavský hrad dĺžka 15 km, prevýšenie 469 m, klesanie 492 m, čas: 5 hod 15 min.
8. Okruh do Vrchteplej dĺžka 12 km, prevýšenie 280 m, klesanie 280 m, čas: 3 hod 15 min.

Cykloturistické trasy:

1. Podhorie - Malá Čierna, modrá dĺžka 15,5 km, prevýšenie 450 m.
2. Predmier - Zbyňov, zelená dĺžka 16,5 km, prevýšenie 320 m.
3. Súľov - Vrchteplá, žltá dĺžka 4,5 km, prevýšenie 200 m.
4. Sedlo pri kríži - Bodiná, žltá dĺžka 2,5 km, klesanie 200 m.
5. Podhorie - križovatka trás, žltá dĺžka 1 km, klesanie 50 m.

Obrázok č. 8 - Dostupnosť atrakcií z východiskového bodu v obci Jablonové



Zdroj: Autoroute 2000

Tabuľka č. 9 - Pamiatky Žilinského kraja vzhľadom na obec Jablonové

VÝCHODISKOVÝ BOD	Obec Jablonové
	Vzdialenosť v km (orientačne)
Bešeňová kaštieľ	95,4
Blatnica hrad	66,3
Blatnica kaštieľ	66,3
Budatínsky zámok	21,5
Bytča hrad	6,2
Díviaky ml. kaštieľ	74,3
Díviaky st. kaštieľ	74,3
Divinka kaštieľ	17,5
Havránok hrádok, hradisko	102,1
Hradná hrádok	6,3
Hričov hrad	11,4
Jablonové - plastika Sv. J. N.	0
Lietava hrad	23,1
Likava hrad	85,5
Liptovský hrad	106,8
Liptovský hrádok hrad	122,5
Oravský hrad	81,7
Ružomberok kaštieľ sv. Žofie	85,0
Sklabiňa hrad	58,5
Starhrad	31,8
Strečno hrad	35,9
Sučany Skala	51,9
Súľov hrad	2,8
Súľov hrádok	2,8
Súľov kostol	2,8
Teplička nad Váhom kaštieľ	25,7
Veratín hrádok	114,9
Zniev hrad	66,8

Zdroj: www.zamky.sk, Autoroute 2000

Pre rozvoj cestovného ruchu by bolo vhodné podporiť rozvoj ubytovacích a stravovacích kapacít formou ubytovania na súkromí, pre ktoré má obec Jablonové vhodné predpoklady. Kľúčovým pre rozvoj turizmu a cykloturizmu sa javí nadviazanie spolupráce mikroregiónu Bytčianska kotlina so Združením Rajecká dolina, čím by došlo k rozšíreniu ponuky pre nadšencov prírody. Rovnako cezhraničná spolupráca s českými a poľskými obcami významnou mierou prispeje k zvýšeniu návštevnosti tohto regiónu.

8 ANALÝZY SWOT

8.1 INFRAŠTRUKTÚRA A ŽIVOTNÉ PROSTREDIE

SILNÉ STRÁNKY	SLABÉ STRÁNKY
<ul style="list-style-type: none"> - vybudovaná sieť na rozvod elektrickej energie, - vybudovaná vodovodná infraštruktúra s vlastnými vodovodnými zdrojmi, - napojenie obecnej komunikácie na hlavnú cestnú sieť, - dostupnosť železničnej siete v zázemí okresného mesta Bytča, - existencia verejného osvetlenia, - digitálna telekomunikačná sieť, - dobré pokrytie signálom mobilných operátorov, - z funkčného hľadiska veľmi vyhovujúci systém regionálnej a miestnej autobusovej a železničnej dopravy, dostupnosť regionálneho letiska v Žiline, - kompletná plynofikácia obce, - existencia verejného rozhlasu, - relatívna dostupnosť informačnej siete Internet 	<ul style="list-style-type: none"> - chýbajúci kanalizačný systém a čistička odpadových vôd, - zlý technický stav miestnych komunikácií, potreba rozšírenia cesty III. triedy, - objekty vo vlastníctve obce podliehajúce rekonštrukcii – materská škola, základná škola, poprípade rozšíreniu využitia – futbalové ihrisko, - nedostatok finančných prostriedkov na údržbu technickej infraštruktúry, - životné prostredie naruša niekoľko prvkov – kameňolom, domový odpad, skládky dreva
PRÍLEŽITOSTI	OHROZENIA
<ul style="list-style-type: none"> - rekonštrukcia miestneho vodovodu a eliminácia jeho stratovosti, - rozpracovaný plán výstavby kanalizačného systému s čistiarňou odpadových vôd pre spoločnú aglomeráciu, - rast podielu vyseparovaného odpadu, - oprava miestnych komunikácií, rozšírenie cesty III. triedy, - rekonštrukcia mostov a lávok, - poskytovanie zdravotníckych a sociálnych služieb občanom priamo v obci, - príprava pozemkov a infraštruktúry pre budúcu hospodársku zónu v obci, - vybudovanie miestneho bezdrôtového rozhlasu, - podpora užívania siete Internet obyvateľmi, vytvorenie on-line väzby obec – občan, - zastavenie činnosti kameňolomu a revitalizácia jeho okolia 	<ul style="list-style-type: none"> - zvyšovanie nákladov na budovanie infraštruktúry, - úpadok aktívnej spolupráce v rámci mikroregiónu Bytčianska kotlina, - zhoršujúci sa stav obecných stavieb, komunikácií a infraštruktúry z dôvodu nedostatku financií na rekonštrukciu a údržbu, - administratívne bariéry pri čerpaní prostriedkov z EÚ fondov, - nevýhodné podmienky čerpania úverových zdrojov z komerčných bánk,

8.2 ĽUDSKÉ ZDROJE

SILNÉ STRÁNKY	SLABÉ STRÁNKY
<ul style="list-style-type: none"> - vyhovujúca vzdelanostná a kvalifikačná úroveň miestneho obyvateľstva, - dobré výchovno – vzdelávacie výsledky základnej školy, - základná škola s počítačovou učebňou a pripojením na Internet, - tradícia predškolskej výchovy (materská škola), - prevádzka obecnej knižnice, - blízkosť väčších sídelných jednotiek s dostatočnou ponukou siete stredných škôl (Bytča, Považská Bystrica, Žilina), - prítomnosť kvalitnej vysokoškolskej vzdelávacej inštitúcie technického zamerania v regióne (Žilinská univerzita), - dostupnosť kvalitnej zdravotnej starostlivosti a sociálnych služieb v okolitých mestách, - dostupnosť siete verejných inštitúcií v blízkom okolí, - primerané spojenie verejnou dopravou do okolitých sídel (dostatočná úroveň mobility obyvateľstva) 	<ul style="list-style-type: none"> - absencia stálej ordinácie praktického lekára (pravidelné návštevy lekára 1 x týždenne), - nedostatok finančných prostriedkov na rozvoj zdravotnej starostlivosti a sociálnych služieb, - absencia oddychovej zóny v obci (hlavne pre seniorov a matky s deťmi), - nedostatočné materiálno-technické vybavenie základnej školy
PRÍLEŽITOSTI	OHROZENIA
<ul style="list-style-type: none"> - podpora rozvoja podnikateľských aktivít a vytváranie nových pracovných príležitostí obyvateľov, - posilnenie participácie obyvateľstva na miestnej a regionálnej politike, - implementácia programov štrukturálnej politiky EÚ v oblasti rozvoja ľudských zdrojov a vzdelávania, - oprava budovy základnej školy a skvalitnenie jej materiálno-technického zabezpečenia, - príprava ponuky sociálnych služieb občanom v spolupráci na mikroregionálnej úrovni s orientáciou na konkrétne cieľové skupiny (seniori, príp. občania so zdravotným postihnutím, mladé rodiny s deťmi a pod.) 	<ul style="list-style-type: none"> - finančné bariéry zriadenia ambulancie zdravotnej starostlivosti priamo v obci, - nedostatok finančných prostriedkov na rozvoj sociálnych služieb obcou, - nedostatok finančných prostriedkov na opravu budovy základnej školy a skvalitnenie jej materiálno-technického vybavenia

8.3 PODNIKATEĽSKÝ SEKTOR

SILNÉ STRÁNKY	SLABÉ STRÁNKY
<ul style="list-style-type: none"> - existencia vhodných plôch pre budovanie hospodárskych zón, - dostatok pracovnej sily, - blízkosť cesty I. triedy medzinárodného významu, ktorá prepája severnú a južnú časť Slovenska, - blízkosť regionálneho letiska, - výhodná geografická poloha obce v blízkosti okresného mesta Bytča a krajského mesta Žilina, - možnosť využitia železničnej dopravy v zázemí mesta Bytča, - dostatočne vysoký podiel obyvateľstva v produktívnom veku, - dobré predpoklady pre vytvorenie remeselného dvora a lokálneho podnikateľského inkubátora 	<ul style="list-style-type: none"> - nevyhovujúci stav základnej infraštruktúry, - neexistencia koncentrovanej hospodárskej zóny, - nízky rozpočet obce nedovoľuje v dostatočnej miere podporovať podnikateľské aktivity obyvateľstva, - nedostatočná miera tvorby finančných zdrojov fyzických osôb na podnikateľskú činnosť, - chýba informačný systém na komunikáciu samospráva/podnikatelia/občan, - nedostatok vlastných zdrojov investičného kapitálu, - vysoká finančná zaťaženosť a administratívne bariéry obmedzujúce rozvoj podnikania
PRÍLEŽITOSTI	OHROZENIA
<ul style="list-style-type: none"> - rastúci počet podnikateľov v oblasti voľných a viazaných živností, - maximálna podpora podnikateľov a vytváranie vhodných podnikateľských podmienok, - rozvoj malých výrobných prevádzok s cieľom zvyšovania zamestnanosti priamo v obci - rozvoj služieb a maloobchodnej siete, - rozvoj technickej infraštruktúry, - rozvoj informačných technológií, - využitie prostriedkov z fondov EÚ, - rozvoj environmentálne vhodných technológií, - podpora rozvojových investícií, - spájanie pravidelných, tradičných kultúrnych aktivít s podnikateľskými aktivitami, - rozvoj cestovného ruchu – budovanie ubytovacích a stravovacích možností, - relatívna blízkosť priemyselného parku v Žiline a kvalitnej vzdelávacej inštitúcie s technickým zameraním v regióne (Žilinská univerzita), - podpora zvyšovania vzdelanostnej úrovne obyvateľstva, - rozvíjanie efektívnej komunikácie vo vzťahu samospráva/podnikatelia/občania, - vytvorenie hospodárskej zóny a dvora remesiel 	<ul style="list-style-type: none"> - pomalá výstavba, modernizácia a rekonštrukcia technickej infraštruktúry, - nedostatočná podpora malých a stredných podnikov zo strany štátu, - administratívne bariéry rozvoja služieb, podnikateľských aktivít a cestovného ruchu, - administratívne bariéry pri čerpaní prostriedkov z EÚ fondov, - nevýhodné podmienky čerpania úverových zdrojov, - nedostatok investičného kapitálu, - nízky objem investícií smerujúcich do rozvoja, - neochota a nízka motivácia obyvateľov uskutočňovať podnikateľské aktivity (napr. vzhľadom na dostatok pracovných príležitostí v blízkom okolí a možnosť pravidelnej dochádzky do zamestnania)

8.4 KULTÚRA, ŠPORT, VOĽNÝ ČAS

SILNÉ STRÁNKY	SLABÉ STRÁNKY
<ul style="list-style-type: none"> – obecné futbalové ihrisko, – pôsobenie športového klubu TJ Jablonové, – aktívna činnosť záujmových klubov, krúžkov a organizácií, – existencia samostatnej budovy kultúrneho domu s obecnou knižnicou, – dlhoročná história obce, uchovávanie tradícií, folklóru, kultúrne pamiatky a prírodné zaujímavosti, – existencia folklórneho súboru a cirkevnej speváckej skupiny (mužskej), – strategická východisková poloha na poznávacie výlety do širšieho okolia obce (zrúcaniny hradov, prírodné zaujímavosti), – blízkosť Národnej prírodnej rezervácie Súľovské skaly, – možnosť spolupráce v rámci Mikroregiónu Bytčianska kotlina, resp. Euroregiónu Beskydy – propagácia obce prostredníctvom www stránky, – organizácia pravidelných kultúrnych a spoločenských podujatí 	<ul style="list-style-type: none"> – neexistencia koncentrovanej športovo-rekreačnej zóny obce, – nedostatočne rozvinuté rekreačné zázemie obce, – nedostatočné služby v oblasti cestovného ruchu, nedostatok ubytovacích a stravovacích kapacít, malá možnosť ubytovania na súkromí, – slabá kooperácia s cestovnými kancelárkami, – nedostatočná regionálna spolupráca v oblasti rekreácie a cestovného ruchu, – chýbajúce informačné bulletinové a turistická informačná kancelária
PRÍLEŽITOSTI	OHROZENIA
<ul style="list-style-type: none"> – vybudovanie multifunkčného ihriska (tenisový kurt, basketbalové a volejbalové ihrisko, bežecká dráha, šatne a pod.), – rekonštrukcia futbalového ihriska, – vybudovanie komplexnej rekreačno-oddychovej zóny v obci, – spracovanie ročného programu kultúrnych podujatí, usporadúvanie výročných kultúrnych podujatí pri príležitosti prvej zmienky o obci, – výstavba stravovacích a ubytovacích zariadení, resp. podpora ubytovania na súkromí, – príležitosť rozvoja rodinnej turistiky, – možnosti rozvoja cykloturistických, lyžiarskych, jazdeckých a náučných chodníkov, – spracovanie propagačných materiálov obce, – možnosť získania finančných prostriedkov z fondov EÚ 	<ul style="list-style-type: none"> – nedostatok finančných prostriedkov na údržbu existujúcich športových objektov, – nedostatočné materiálne zabezpečenie a podpora talentovanej mládeže v jednotlivých druhoch športov, – nedostatok finančných prostriedkov na šírenie miestnej kultúry za hranice katastrálneho územia na obce, – náročné získavanie úverových zdrojov, – neochota ľudí investovať do podnikateľských aktivít v cestovnom ruchu, – predstih okolitých obcí v oblasti poznávacej turistiky

8.5 FAKTORY ROZVOJA A KLÚČOVÉ DISPARITY

Kľúčovým nástrojom identifikácie faktorov rozvoja a kľúčových disparít je obecný dotazník. V ňom sa sami občania mali možnosť vyjadriť k hlavným otázkam fungovania obce. Prieskumu verejnej mienky sa zúčastnilo 83 respondentov (domácnosti).

Občania obec najčastejšie stotožňujú s prvkami ako obecný erb, kostol, ochotnícke divadlo, kameňolom, vyzdvihujú pracovitosť, pohostinnosť a nábožnosť miestneho obyvateľstva. Až 73,5 % opýtaných považuje v obci za prioritné riešiť rekonštrukciu cestných komunikácií, podporu aktivít pre deti a mládež vyzdvihuje 42,2 % opýtaných, rovnako ako rekonštrukciu ihriska (42,2 %), 34,9 % opýtaných by prioritne riešilo rozvoj pracovných príležitostí a 28,9 % výstavbu kanalizačného systému. Ďalšími prioritnými oblasťami sú výstavba oddychových zón a organizovanie kultúrnych podujatí, prípadne výstavba nájomných bytov. Najväčšie nedostatky vidia obyvatelia v nezáujme spoluobčanov o dianie v obci (54,2 %), v oblasti životného prostredia (32,5 %, obyvatelia žiadajú najmä ukončenie prevádzky kameňolomu a rekultiváciu jeho okolia), v oblasti rozvoja športu (28,9 %) a služieb (26,5 %). Budúci rozvoj obce by sa podľa nich mal orientovať na skvalitnenie komunikácie s občanom – mal by reflektovať ich podnety a návrhy (41 %), skvalitnenie životného prostredia (32,5 %), rozvoj informačných technológií a Internetu (30,1 %) a cestovný ruch (27,7 %). Dopravné spojenie vyhovuje 68,7 % respondentom – problémy sú najmä so slabou nadväznosťou vlakového spojenia v okresnom meste Bytča.

S dostupnosťou zdravotnej starostlivosti je spokojných až 74,7 % opýtaných – ambulancia praktického lekára nie je priamo v obci, je potrebné dochádzať do okolitých sídel, čo je problematické najmä pre starších občanov. So službami sociálnej starostlivosti je spokojných 65,1 % respondentov – problematické je najmä zabezpečenie primárnej starostlivosti pre starších občanov. Až 75,9 % respondentov sa zhodlo, že v obci chýbajú vhodné športoviská, z nich 71,7 % je presvedčených, že by mal byť vybudovaný jeden komplexný areál na dobrej kvalitatívnej úrovni s kapacitou postačujúcou pre celú obec, 15,1 % sa vyjadrilo za sieť malých univerzálnych ihrísk po celej obci. 51,8 % opýtaných si myslí, že obec má predpoklady na rozvoj cestovného ruchu, chýbajú jej však ubytovacie a stravovacie zariadenia. Tradičné odvetvia ako poľnohospodárstvo, lesníctvo a rybolov je potrebné zachovať, pretože sú neoddeliteľnou súčasťou obce (41 %) a je potrebné ich podporovať v súvislosti s rozvojom cestovného ruchu – agroturizmu (31,3 %).

Vzťahy s okolitými obcami sú nadštandardné a dobré, existuje spolupráca na rôznych úrovniach, osobné, priateľské, pracovné, obchodné a iné väzby sú samozrejmosťou (45,8 %), obec by sa však mala viac orientovať na upevňovanie týchto väzieb (24,1 %). Pozitívne k budovaniu partnerstiev aj s obcami za hranicami SR sa vyjadrilo 43,4 % respondentov, 19,3 % respondentov vyjadrilo neutrálny postoj, 13,3 % respondentov si myslí, že by sa mala obec orientovať viac na budovanie väzieb v rámci SR.

Celkový vzhľad obce hodnotí pozitívne 48,2 % opýtaných, 21,7 % si myslí, že estetický vzhľad obce narúša niekoľko rušivých prvkov, 12,1 % si myslí, že v obci sa nachádza viac rušivých prvkov. Obyvatelia najčastejšie uvádzajú okolie kameňolomu, divoké skládky palivového dreva, zlý technický stav miestnych komunikácií, odpadky na uliciach, zničené verejné priestranstvá.

Disparity sú nerovnosti, rozdielnosti, či nezhody medzi potenciálom a jeho využitím v území v súčasnosti. Vychádzajú z porovnania silných a slabých stránok. Pôsobenie ohrozenia na slabé stránky ešte zosilňuje ich negatívny vplyv na budúci rozvoj obce.

Väzby medzi slabými stránkami a ohrozeniami

Na základe porovnaní vzájomných väzieb slabých stránok a ohrození zo SWOT analýz obce boli určené:

- najväčšie ohrozenia z vonkajšieho prostredia, ktoré budú negatívne ovplyvňovať najviac slabých stránok v obci. Je potrebné s nimi počítať a snažiť sa vytvárať vnútorné systémy na zoslabenie ich pôsobenia v obci.
- najslabšie stránky obce. Je potrebné vytvoriť opatrenia na ich posilnenie.

Porovnanie slabých stránok a ohrození

Najväčšie ohrozenia	Najslabšie stránky
- nedostatočná podpora zo strany VÚC a štátu	- nedostatok vlastných finančných prostriedkov na realizovanie potrebných opatrení
- nedostatočná podpora podnikateľov	- nevyhovujúca technická a dopravná infraštruktúra pre rozvojové aktivity
- nízka ekonomická úroveň a kúpyschopnosť občanov	- chýbajúca komplexná ponuka služieb pre občanov ako aj pre aktérov cestovného ruchu
- ohrozenie kvality životného prostredia Pudsťou činnosťou	

Väzby medzi silnými a slabými stránkami

Nasledujúce silné stránky sú negatívne ovplyvnené uvedenými slabými stránkami. Tieto silné stránky sú potenciálom, ktorý je možno využiť pre budúci rozvoj, ale je potrebné zlepšiť príslušné slabé stránky, aby silné mohli byť reálne využité.

Porovnanie silných stránok a slabých stránok

Silné stránky	Slabé stránky
+ výhodná geografická poloha	- nevyhovujúca dopravná infraštruktúra
+ vytvorené podmienky pre separovanie odpadu	- nedostatočná motivácia občanov k separovaniu
+ vhodné predpoklady pre vytvorenie remeselného dvora	- nedostatok disponibilných priestorov pre podnikateľské činnosti
+ historické a prírodné, kultúrne a športové aktivity, turistické atrakcie v okolí obce	- chýbajúca komplexná ponuka služieb a chýbajúca koncepcia rozvoja cestovného ruchu mikroregiónu
+ existujúce združenie Mikroregión Bytčianska kotlina, začlenenie obce do Euroregiónu Beskydy	- nízka úroveň účasti občanov na správe obce
	- nezáujem občanov o dianie v obci

9 VÍZIA A STRATÉGIA ROZVOJA OBCE

Vízia obce:

Jablonové – kvalitné zázemie pre harmonický život.

Jablonové chce svojim obyvateľom poskytnúť primerané podmienky pre prácu, ale aj oddych a voľný čas. Bude podporovať obyvateľov v ich voľnočasových, vzdelávacích a podnikateľských aktivitách. Rovnakú filozofiu bude presadzovať aj smerom navonok. Teda aby aj návštevníci obce, hostia, cítili atmosféru domova.

Znamená to v prvom rade kvalitnú základnú infraštruktúru – cestné komunikácie, kanalizáciu, verejné osvetlenie, lavičky, zeleň, športové a oddychové zóny. Následne je potrebné rozvíjať podnikateľské prostredie obce v súlade s jej kultúrno-historickými tradíciami a životným prostredím. Zabezpečiť trvalo udržateľný sociálno-ekonomický rozvoj obce prostredníctvom podpory podnikateľských aktivít tak v tradičných odvetviach priemyslu, poľnohospodárstva a remeselnej výroby, ako aj v oblasti cestovného ruchu zameraného na rekreáciu a agroturistiku.

Stratégia rozvoja obce Jablonové sa člení na štyri hlavné oblasti: Infraštruktúra a životné prostredie, Podnikateľský sektor, Ľudské zdroje, Kultúra, šport a voľný čas.

Infraštruktúra a životné prostredie

Stratégia v tejto oblasti sa bude týkať skvalitňovania základných funkčných predpokladov územia. Obec sa zameria na dobudovanie základnej infraštruktúry (najmä oprava miestnych komunikácií a vybudovanie kanalizačnej siete). Ďalší rozvoj infraštruktúry bude smerovať hlavne k jej rozšíreniu na potenciálne priemyselné zóny v obci.

Strategický cieľ č. 1 Skvalitniť základné funkčné predpoklady rozvoja územia obce

PRIORITA	DOPRAVNÁ INFRAŠTRUKTÚRA
Cieľ 1.1	Zvýšiť dopravnú dostupnosť obce a zlepšiť kvalitu dopravných obslužných zariadení
Opatrenie 1.1.1	Úprava miestnych komunikácií
<i>aktivity</i>	Analýza súčasného stavu miestnych komunikácií. Vypracovanie technickej dokumentácie. Rekonštrukcia miestnych komunikácií.
<i>časový horizont</i>	2007-2010
<i>zdroje krytia</i>	– EAFRD (Európsky poľnohospodársky fond pre rozvoj vidieka) – vlastné zdroje
<i>merateľné indikátory</i>	– 3 km obnovených komunikácií
<i>realizátori/partneri</i>	Obec Jablonové/Žilinský samosprávny kraj
Opatrenie 1.1.2	Inštalácia obecného informačného značenia a orientačných turistických tabúľ
<i>aktivity</i>	Vypracovanie technickej dokumentácie. Výber dodávateľa. Inštalácia informačného značenia.

<i>časový horizont</i>	2007-2009
<i>zdroje krytia</i>	– EAFRD (Európsky poľnohospodársky fond pre rozvoj vidieka) – vlastné zdroje
<i>merateľné indikátory</i>	– 4 ks inštalovaných informačných značení
<i>realizátori/partneri</i>	Obec Jablonové/Žilinský samosprávny kraj
PRIORITA	OBČIANSKA INFRAŠTRUKTÚRA
Cieľ 1.2	Rozvíjať bytovú/priemyselnú výstavbu a zvyšovať kvalitu občianskej infraštruktúry
Opatrenie 1.2.1	Rozšírenie intravilánu obce vzhľadom na potenciálnu bytovú výstavbu a výstavbu priemyselnej zóny
<i>aktivity</i>	Vypracovanie technickej dokumentácie. Príprava pozemkov a inžinierskych sietí.
<i>časový horizont</i>	2007-2013
<i>zdroje krytia</i>	– Štátny fond rozvoja bývania – vlastné zdroje – bankový úver
<i>merateľné indikátory</i>	– 6 vystavaných bytových jednotiek
<i>realizátori/partneri</i>	Obec Jablonové
Opatrenie 1.2.2	Rekonštrukcia miestneho vodovodu
<i>aktivity</i>	Analýza technického stavu vodovodnej siete. Rekonštrukcia vodovodnej siete.
<i>časový horizont</i>	2009-2012
<i>zdroje krytia</i>	– EAFRD (Európsky poľnohospodársky fond pre rozvoj vidieka) – Kohézny fond
<i>merateľné indikátory</i>	– 500m rekonštruovaného miestneho vodovodu
<i>realizátori/partneri</i>	Obec Jablonové/SeVaK
Opatrenie 1.2.3	Výstavba kanalizačného systému a ČOV
<i>aktivity</i>	Vypracovanie technickej dokumentácie a príprava projektového spisu. Realizácia projektu výstavby kanalizácie a ČOV.
<i>časový horizont</i>	2009-2012
<i>zdroje krytia</i>	– Environmentálny fond
<i>merateľné indikátory</i>	– 75% pripojených domácností, 9 km novovybudovanej kanalizačnej siete
<i>realizátori/partneri</i>	Obec Jablonové/Žilinský samosprávny kraj/SeVaK
PRIORITA	ŽIVOTNÉ PROSTREDIE
Cieľ 1.3	Podporovať a rozvíjať starostlivosť o životné prostredie v obci s ohľadom na chránené územia
Opatrenie 1.3.1	Rekonštrukcia mostov a lávok
<i>aktivity</i>	Vypracovanie technickej dokumentácie a príprava projektového spisu. Rekonštrukcia mostov a lávok.
<i>časový horizont</i>	2008-2010
<i>zdroje krytia</i>	– EAFRD (Európsky poľnohospodársky fond pre rozvoj vidieka) – Kohézny fond – vlastné zdroje

<i>merateľné indikátory</i>	– 4 rekonštruované mosty a lávky
<i>realizátori/partneri</i>	Obec Jablonové
Opatrenie 1.3.2	Zintenzívniť separáciu komunálneho odpadu a zabezpečiť jej uplatňovanie v celej obci
<i>aktivity</i>	Ekonomicky motivovať obyvateľstvo. Zabezpečiť podmienky požadované pre realizáciu separovaného zberu.
<i>časový horizont</i>	2007-2009
<i>zdroje krytia</i>	– Environmentálny fond – Kohézny fond – vlastné zdroje
<i>merateľné indikátory</i>	– 20% vyseparovaného odpadu z celkového TKO
<i>realizátori/partneri</i>	Obec Jablonové
Opatrenie 1.3.3	Zastavenie prevádzky kameňolomu a revitalizácia jeho okolia
<i>aktivity</i>	Zabezpečiť podmienky na rekultiváciu okolia kameňolomu.
<i>časový horizont</i>	2007-2009
<i>zdroje krytia</i>	– Environmentálny fond – Kohézny fond
<i>merateľné indikátory</i>	– m ² rekultivovaných plôch, skvalitnenie životného prostredia
PRIORITA	INFORMAČNO-KOMUNIKAČNÉ TECHNOLOGIE
Cieľ 1.4	Zintenzívniť využívanie informačných technológií obcou/jej orgánmi a občanmi
Opatrenie 1.4.1	Inštalácia bezdrôtového rozhlasu
<i>aktivity</i>	Spracovanie technickej dokumentácie. Výber dodávateľa – verejná súťaž. Inštalácia bezdrôtového rozhlasu.
<i>časový horizont</i>	2008-2010
<i>zdroje krytia</i>	– EAFRD (Európsky poľnohospodársky fond pre rozvoj vidieka)
<i>merateľné indikátory</i>	– 12 nainštalovaných reprosústav
<i>realizátori/partneri</i>	Obec Jablonové
Opatrenie 1.4.2	Zabezpečenie vysokorychlostného Internetu a verejného prístupu na Internet
<i>aktivity</i>	Inštalácia zariadení a pripojenie domácností. Výstavba a zariadenie verejne prístupnej internetovej miestnosti.
<i>časový horizont</i>	2007
<i>zdroje krytia</i>	– ERDF (Európsky fond rozvoja vidieka) – vlastné zdroje – bankový úver
<i>merateľné indikátory</i>	– 50 novopripojených domácností a podnikateľských subjektov, 8 verejne prístupných počítačov
<i>realizátori/partneri</i>	Obec Jablonové/obyvatelia/T-Com

Podnikateľský sektor

Obec bude zlepšovať podmienky pre rozvoj podnikateľských aktivít s dôrazom na zvyšovanie úrovne zamestnanosti a kvality služieb v obci. Okrem zachovania stabilných prvkov výroby v oblasti priemyslu a poľnohospodárstva je potrebné urobiť opatrenia smerujúce k zefektívneniu poskytovania služieb z hľadiska potrieb rozvoja cestovného ruchu a agroturistiky. Tiež sa predpokladá zriadenie novej priemyselnej zóny, ktorá by významným spôsobom pozitívne ovplyvnila ekonomickú stabilitu obce.

Strategický cieľ č. 2 Zabezpečiť podmienky pre rozvoj podnikateľských aktivít a služieb v obci

PRIORITA	PODNIKATEĽSKÉ PROSTREDIE
Cieľ 2.1	Vytvoriť materiálno-technické zázemie pre rozvoj podnikateľskej činnosti v obci

Opatrenie 2.1.1 Spracovanie stratégie podpory podnikateľských aktivít v obci

<i>aktivity</i>	Analýza súčasného stavu podnikateľského prostredia. Vypracovanie strategického dokumentu.
<i>časový horizont</i>	2007-2010
<i>zdroje krytia</i>	– finančný mechanizmus EHP a Nórsky finančný mechanizmus – vlastné zdroje
<i>merateľné indikátory</i>	– koncepčný dokument aplikovateľný v súlade s potrebami obce
<i>realizátori/partneri</i>	Obec Jablonové, podnikateľské subjekty

Opatrenie 2.1.2 Vytvorenie ekonomických a technických podmienok pre výstavbu priemyselnej zóny v obci

<i>aktivity</i>	Výkup súkromných pozemkov pre uskutočnenie investičnej výstavby Spracovanie technickej dokumentácie. Realizácia investičnej výstavby prípravy pozemkov – inžinierske siete.
<i>časový horizont</i>	2008-2011
<i>zdroje krytia</i>	– zdroje štátneho rozpočtu – vlastné zdroje
<i>merateľné indikátory</i>	– m ² pripravených pozemkov
<i>realizátori/partneri</i>	Obec Jablonové

PRIORITA	ROZVOJ PODNIKATEĽSKÝCH AKTIVÍT
Cieľ 2.2	Rozvíjať podnikateľskú činnosť v obci priamou a nepriamou podporou podnikateľských aktivít

Opatrenie 2.2.1 Podpora rozvoja služieb – podpora budovania ubytovacích kapacít a stravovacích zariadení v obci

<i>aktivity</i>	Vypracovanie technickej dokumentácie. Vytípanie vhodných lokalít. Príprava pozemkov a inžinierskych sietí.
<i>časový horizont</i>	2007-2013
<i>zdroje krytia</i>	– vlastné zdroje – bankový úver
<i>merateľné indikátory</i>	– počet podporených podnikateľských subjektov

<i>realizátori/partneri</i>	Obec Jablonové/Mikroregión Bytčianska kotlina
Opatrenie 2.2.2	Zakladanie malých a stredných podnikov s majetkovou účasťou obce
<i>aktivity</i>	Analýza možností rozvoja podnikateľských aktivít obcou. Spracovanie podnikateľského zámeru obce. Príprava podmienok pre založenie podnikateľského subjektu. Založenie podnikateľského subjektu.
<i>časový horizont</i>	2008-2013
<i>zdroje krytia</i>	– vlastné zdroje – bankový úver
<i>merateľné indikátory</i>	– počet nových podnikateľských subjektov s majetkovou účasťou obce
<i>realizátori/partneri</i>	Obec Jablonové/podnikateľské subjekty
Opatrenie 2.2.3	Podpora zachovanie tradičných remesiel a výroby tradičných výrobkov
<i>aktivity</i>	Podpora zachovania tradičného včelárstva v obci a výroby výrobkov z včelích produktov .
<i>časový horizont</i>	2008-2013
<i>zdroje krytia</i>	– vlastné zdroje – súkromné zdroje
<i>merateľné indikátory</i>	– počet výrobcov tradičných výrobkov
<i>realizátori/partneri</i>	Obec Jablonové/tradičný výrobcovia

Eudské zdroje

Strategickým cieľom v tejto oblasti je doplniť ponuku sociálnych, zdravotných a vzdelávacích služieb poskytovaných v obci. Obec bude dbať o ich dostupnosť, kvalitu a vzájomnú vyváženosť za účelom skvalitnenia životných podmienok všetkých kategórií obyvateľov obce. Obec sa bude usilovať o zriadenie samostatnej lekárskej ambulancie priamo v obci. Opatrenia v tejto oblasti sa zamerajú aj na rekonštrukciu priestorov základnej školy a skvalitnenie jej materiálno-technického vybavenia.

Strategický cieľ č. 3 Prístupnosť občanom zdravotné, sociálne a vzdelávacie služby

PRIORITA	SLUŽBY OBYVATEĽSTVU
Cieľ 3.1	Skvalitniť ponuku sociálnych služieb poskytovaných obcou
Opatrenie 3.1.1	Zriadiť/vybudovať zariadenie poskytujúce sociálne služby (napr. klub dôchodcov)
<i>aktivity</i>	Analýza súčasného stavu poskytovania sociálnej starostlivosti. Vytypovanie priestorov.
<i>časový horizont</i>	2010-2013
<i>zdroje krytia</i>	– ESF (Európsky sociálny fond) – vlastné zdroje
<i>merateľné indikátory</i>	– 100% vytlačenie zriadených sociálnych služieb,
<i>realizátori/partneri</i>	Obec Jablonové
Cieľ 3.2	Rozšíriť ponuku vzdelávacích kapacít v obci
Opatrenie 32.1	Rekonštrukcia budovy základnej školy a skvalitnenie jej materiálno-technického vybavenia
<i>aktivity</i>	Výber dodávateľa výkonu rekonštrukčných prác. Rekonštrukcia strechy, výmena okien, zateplenie, obnova sociálnych zariadení, telocvične a pod.
<i>časový horizont</i>	2010-2013
<i>zdroje krytia</i>	– EAFRD (Európsky poľnohospodársky fond pre rozvoj vidieka) – vlastné zdroje
<i>merateľné indikátory</i>	– 30% zníženie energetickej náročnosti
<i>realizátori/partneri</i>	Obec Jablonové/Žilinský samosprávny kraj
Opatrenie 3.2.2	Vytvorenie miestneho poradenského a vzdelávacieho centra pre nezamestnaných občanov
<i>aktivity</i>	Vypracovanie plánu opatrení. Spolupráca s Úradom práce, sociálnych vecí a rodiny v Žiline.
<i>časový horizont</i>	2007-2009
<i>zdroje krytia</i>	– ESF (Európsky sociálny fond) – vlastné zdroje
<i>merateľné indikátory</i>	– počet participujúcich občanov, %-ne zníženie nezamestnanosti v obci
<i>realizátori/partneri</i>	Obec Jablonové/ Úrad práce, sociálnych vecí a rodiny v Žiline

Kultúra, šport a voľný čas

Obec bude zvyšovať kultúrne povedomie obyvateľov širokou paletou kultúrnych podujatí. Zabezpečí dôstojné priestory pre kultúrne aktivity. Bude podporovať všestranný rozvoj detí a mládeže. V športe vytvorí širokú ponuku služieb prostredníctvom vybudovania multifunkčného športového areálu, vytvorenia oddychovej zóny a obnovy detského ihriska. Zároveň zabezpečí účinnú propagáciu aktivít obce prostredníctvom vlastnej webovej stránky.

Strategický cieľ č. 4 Podporiť voľnočasové aktivity obyvateľov, zvýšiť ich kultúrne povedomie, zabezpečiť účinnú propagáciu obce z hľadiska cestovného ruchu

PRIORITA MIESTNE TRADÍCIE A KULTÚRA

Cieľ 4.1 Skvalitniť a rozvinúť ponuku tradičnej kultúry

Opatrenie 4.1.1 Organizovanie pravidelných kultúrnych a spoločenských podujatí

<i>aktivity</i>	Personálne zabezpečenie.
<i>časový horizont</i>	2007-2010
<i>zdroje krytia</i>	– vlastné zdroje – sponzorské príspevky
<i>merateľné indikátory</i>	– 4 pravidelne organizované podujatia
<i>realizátori/partneri</i>	Obec Jablonové

PRIORITA REKREÁCIA A ŠPORT

Cieľ 4.2 Rozšíriť kapacitu športových a oddychových zón v obci

Opatrenie 4.2.1 Vybudovanie multifunkčného športového areálu, oddychovej zóny a detského ihriska

<i>aktivity</i>	Spracovanie technickej dokumentácie. Rekonštrukcia futbalového ihriska, vybudovanie nových športovísk a zázemia – tenisový kurt, volejbalové ihrisko, súťažná dráha pre hasičov, detské ihrisko, kabínky/šatne, sprchy, klubovňa.
<i>časový horizont</i>	2007-2010
<i>zdroje krytia</i>	– EAFRD (Európsky poľnohospodársky fond pre rozvoj vidieka) – vlastné zdroje – sponzorské príspevky
<i>merateľné indikátory</i>	– 3 vybudované ihriská
<i>realizátori/partneri</i>	Obec Jablonové/Mikroregión Bytčianska kotlina

Opatrenie 4.2.2 Podpora organizácie športových podujatí regionálneho a miestneho významu

<i>aktivity</i>	Zabezpečenie personálnych kapacít. Zabezpečenie materiálno-technického a finančného vybavenia. Rozšírenie aktivít TJ a propagácia športových podujatí – napr. futbalový turnaj o pohár starostu obce.
<i>časový horizont</i>	2008-2010
<i>zdroje krytia</i>	– vlastné zdroje – sponzorské príspevky

<i>merateľné indikátory</i>	– 6 športových podujatí
<i>realizátori/partneri</i>	Obec Jablonové/Žilinský samosprávny kraj
PRIORITA	PROPAGÁCIA OBCE
Cieľ 4.3	Spropagovať kultúrny, prírodný, ľudský potenciál obce prostredníctvom spolupráce na nadregionálnej úrovni
Opatrenie 4.3.1	Spracovanie globálnej koncepcie propagácie obce v multimediálnej forme
<i>aktivity</i>	Personálne a finančné zabezpečenie. Spracovanie koncepcie v multimediálnej forme.
<i>časový horizont</i>	2009-2012
<i>zdroje krytia</i>	– vlastné zdroje
<i>merateľné indikátory</i>	– 3 vytlačené a distribuované publikácie
<i>realizátori/partneri</i>	Obec Jablonové/Mikroregión Bytčianska kotlina/ Žilinský samosprávny kraj
Opatrenie 4.3.2	Nadviazanie spolupráce s partnerskou obcou v zahraničí
<i>aktivity</i>	Personálne a finančné zabezpečenie.
<i>časový horizont</i>	2007-2009
<i>zdroje krytia</i>	– granty Ministerstva kultúry a VÚC – vlastné zdroje
<i>merateľné indikátory</i>	– vytvorenie 1 partnerskej spolupráce
<i>realizátori/partneri</i>	Obec Jablonové/Mikroregión Bytčianska kotlina/ Žilinský samosprávny kraj

10 STRATEGICKÉ DOKUMENTY

Regionálny rozvoj sa v súčasnosti uskutočňuje v dvoch vzájomne prepojených koncepcných úrovniach – realizáciou regionálnej politiky na úrovni vnútroštátnych legislatívnych noriem a na úrovni regionálnej pomoci z fondov Európskej únie.

Získanie finančnej podpory na regionálny rozvoj často je podmienené zladením základných koncepcných dokumentov obce s rozvojovou stratégiou príslušného, mikroregiónu či samosprávneho kraja a s národnou rozvojovou stratégiou. Vyžaduje to aj zákon o podpore regionálneho rozvoja. Podľa tohto zákona má mať obec schválený Program hospodárskeho a sociálneho rozvoja (PHSR). Hierarchia rozvojových dokumentov zaraďuje PHSR obce medzi 5 programových dokumentov regionálneho rozvoja (spolu s Národným strategickým referenčným rámcom SR 2007 – 2013, regionálnymi operačnými programami, sektorovými operačnými programami a PHSR samosprávneho kraja). Na základe týchto programových dokumentov sa realizuje podpora regionálneho rozvoja zo zdrojov Európskej únie.

10.1 NADREGIONÁLNE STRATEGICKÉ DOKUMENTY

Strategické ciele obce Jablonové napĺňajú stratégiu rozvoja Žilinského samosprávneho kraja. Program hospodárskeho a sociálneho rozvoja Žilinského kraja je základným dokumentom, ktorým v súlade so zákonom č. 302/2001 Z. z. o samospráve vyšších územných celkov plní samosprávny kraj úlohu v starostlivosti o všestranný rozvoj spravovaného územia a potreby jeho obyvateľov. Je strednodobým programovým dokumentom, na základe ktorého sa realizuje rozvoj regiónu a ktorého cieľom je prispieť k vyváženému sociálno-ekonomickému rozvoju Žilinského kraja a k znižovaniu regionálnych disparít.

Pri tvorbe programu boli rešpektované zásady regionálnej politiky vlády SR a princípy regionálnej politiky EÚ. V dokumente je definovaná vízia, rámcová predstava o tom, aký by mal byť Žilinský kraj v horizonte 10 – 15 rokov, definuje strategické a špecifické ciele, priority a opatrenia pre vytvorenie podmienok pre ekonomický rozvoj regiónu schopného efektívne využívať všetky (prírodné, kultúrne, finančné a ľudské) zdroje za zachovania zdravého životného prostredia.

Vrcholovým cieľom Programu hospodárskeho a sociálneho rozvoja Žilinského samosprávneho kraja je zvýšiť konkurencieschopnosť a výkonnosť Žilinského samosprávneho kraja. Špecifické ciele na obdobie 2007-2013 sú stanovené pre 4 oblasti:

- infraštruktúra a regionálna dostupnosť,
- poznatková ekonomika,
- ľudské zdroje,
- konkurencieschopnosť subregiónov.

V oblasti infraštruktúry a regionálnej dostupnosti sa dôraz kladie na zvýšenie dopravnej dostupnosti a bezpečnosti dopravy, zvyšovanie úrovne občianskej vybavenosti, na zabezpečenie trvalej udržateľnosti kvality životného prostredia. Obec Jablonové si v rámci PHSR stanovilo za priority práve rozvoj a dobudovanie infraštruktúry za účelom zvýšenia životnej úrovne v obci. Rovnako sa obec zodpovedne stavia aj k problematike trvalej udržateľnosti kvality životného prostredia, a to najmä svojim prístupom k odpadovému hospodárstvu (separácia a zhodnocovanie tuhého komunálneho odpadu a bioodpadu).

V oblasti rozvoja ľudských zdrojov sa obec do budúcnosti zamerala na skvalitnenie a rozvoj sociálnych služieb pre občanov.

V oblasti kultúry a športu si obec stanovila za cieľ posilnenie miestnych ľudových tradícií a remesiel ako aj posilnenie identity občanov prostredníctvom organizovania spoločných kultúrnych a športových podujatí. Za ďalší dôležitý aspekt rozvoja je možné považovať propagáciu obce smerom von ako aj vytváranie partnerstiev a posilňovanie spolupráce nielen s okolitými samosprávami ale aj so samosprávami mimo územia Slovenskej republiky.

Na základe spomínaných skutočností je možné konštatovať, že prostredníctvom stanovenej stratégie rozvoja a jej naplnením obec prispeje k vyšším cieľom stanoveným v PHSR Žilinského samosprávneho kraja a k jeho rozvoju.

10.2 NÁRODNÉ STRATEGICKÉ DOKUMENTY

Základným strategickým dokumentom Slovenskej republiky je Národný strategický referenčný rámec (NSRR), ktorý stanovuje národné priority, ktoré budú spolufinancované zo štrukturálnych fondov a Kohézneho fondu v programovacom období 2007-2013 v nadväznosti na Strategické usmernenia Spoločenstva.

NSRR predstavuje súhrnný dokument, ktorý definuje a spája relevantné prvky stratégií EÚ, štátu, sektorov a regiónov s cieľom zabezpečenia maximálnej efektívnosti pri naplňaní vízie a dosiahnutí strategického cieľa NSRR do roku 2013. Základná stratégia je následne rozpracovaná prostredníctvom jednotlivých operačných programov:

- Regionálny operačný program,
- Operačný program Životné prostredie,
- Operačný program Doprava,
- Operačný program Informatizácia spoločnosti,
- Operačný program Výskum a vývoj
- Operačný program Konkurencieschopnosť a hospodársky rast,
- Operačný program Zdravotníctvo,
- Operačný program Zamestnanosť a sociálna inklúzia,
- Operačný program Vzdelávanie,
- Bratislavský kraj,
- Technická pomoc.

Strategický cieľ na roky 2007 – 2013 formulovaný ako: „Výrazne zvýšiť do roku 2013 konkurencieschopnosť a výkonnosť regiónov a slovenskej ekonomiky a zamestnanosť pri rešpektovaní trvalo udržateľného rozvoja“ predstavuje nielen pokračovanie trendu približovania sa úrovni EÚ-15 z hľadiska ekonomickej výkonnosti, ale jeho naplnenie predpokladá uskutočnenie kvalitatívnych a štrukturálnych zmien potrebných na zvýšenie konkurencieschopnosti Slovenska a jeho regiónov, a tiež zvýšenie kvality života občanov Slovenskej republiky.

Nakoľko obec Jablonové nie je pre programové obdobie 2007-2013 zaradená medzi inovačné a kohézne póly rastu, bude oprávnená realizovať väčšinu svojich rozvojových aktivít prostredníctvom Programu rozvoja vidieka podporovaného z Európskeho poľnohospodárskeho fondu pre rozvoj vidieka.

11 ZÁVER

PHSR obce Jablonové je strednodobý programovací dokument s časovým horizontom 7 rokov. Dokument bol spracovaný ako podporný dokument pre stanovenie prioritných rozvojových oblastí, strategických cieľov a aktivít rozvoja obce Jablonové.

Z hľadiska štruktúry je dokument rozdelený na tri základné časti:

- v prvej (analytickej) časti sa venujeme socio-ekonomickej analýze a analýze rozvojového potenciálu obce,
- druhá časť predstavuje rozbor silných a slabých stránok obce, ktoré vyplývajú z jej vnútorných charakteristík, a tiež príležitostí a ohrození zámerov obce v podobe vonkajších vplyvov prostredia, a to v členení na štyri základné oblasti záujmu,
- v tretej, poslednej časti, sme vypracovali víziu obce a stanovili základné stratégie a priority na dosiahnutie tejto vízie v horizonte 7 rokov. V strategickom pláne uvádzame aj aktivity smerujúce k naplneniu priorít a dosiahnutiu cieľov.

Schválený PHSR obce Jablonové je otvoreným dokumentom, ktorý sa môže postupne dopĺňať o nové priority a aktivity.